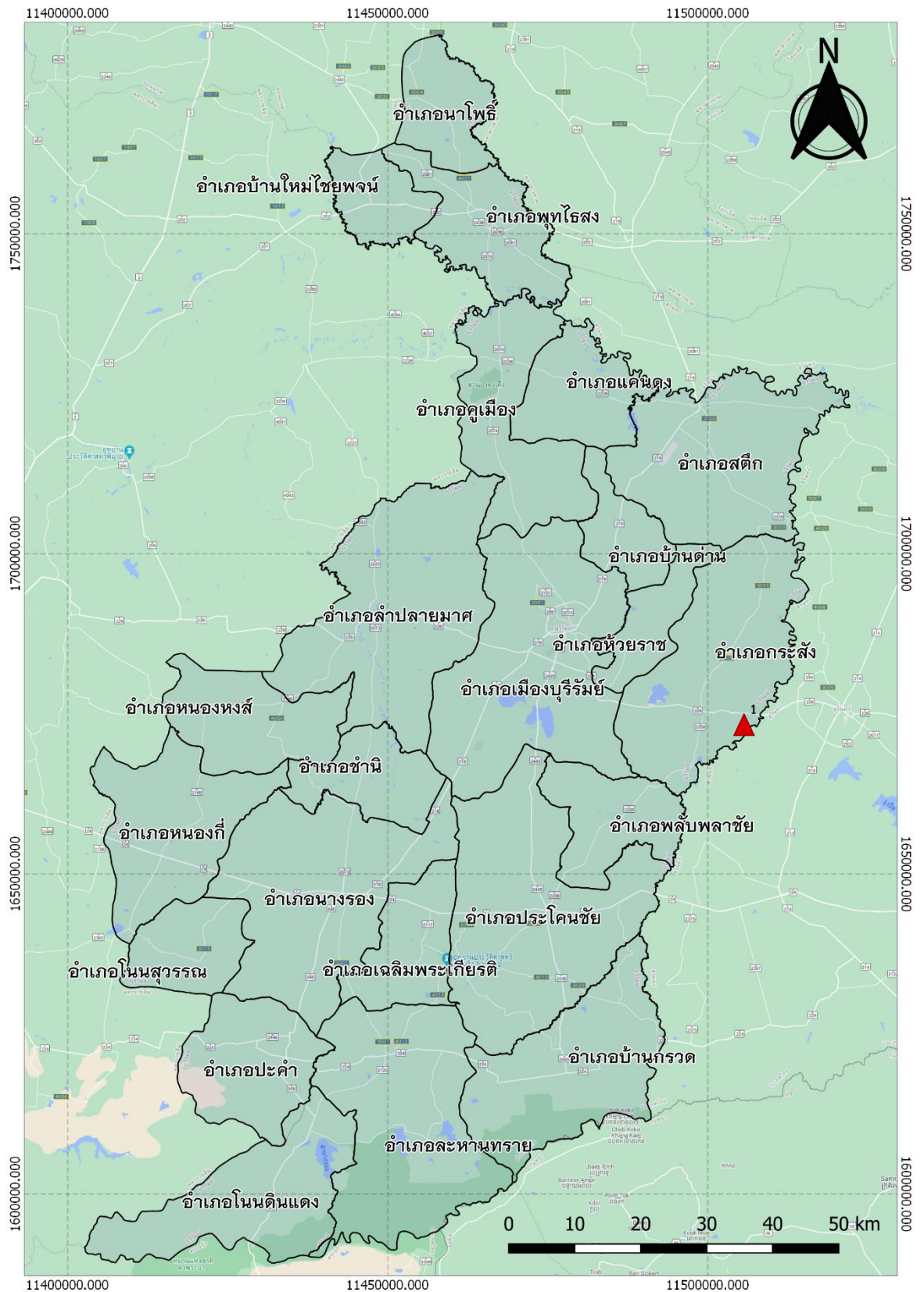
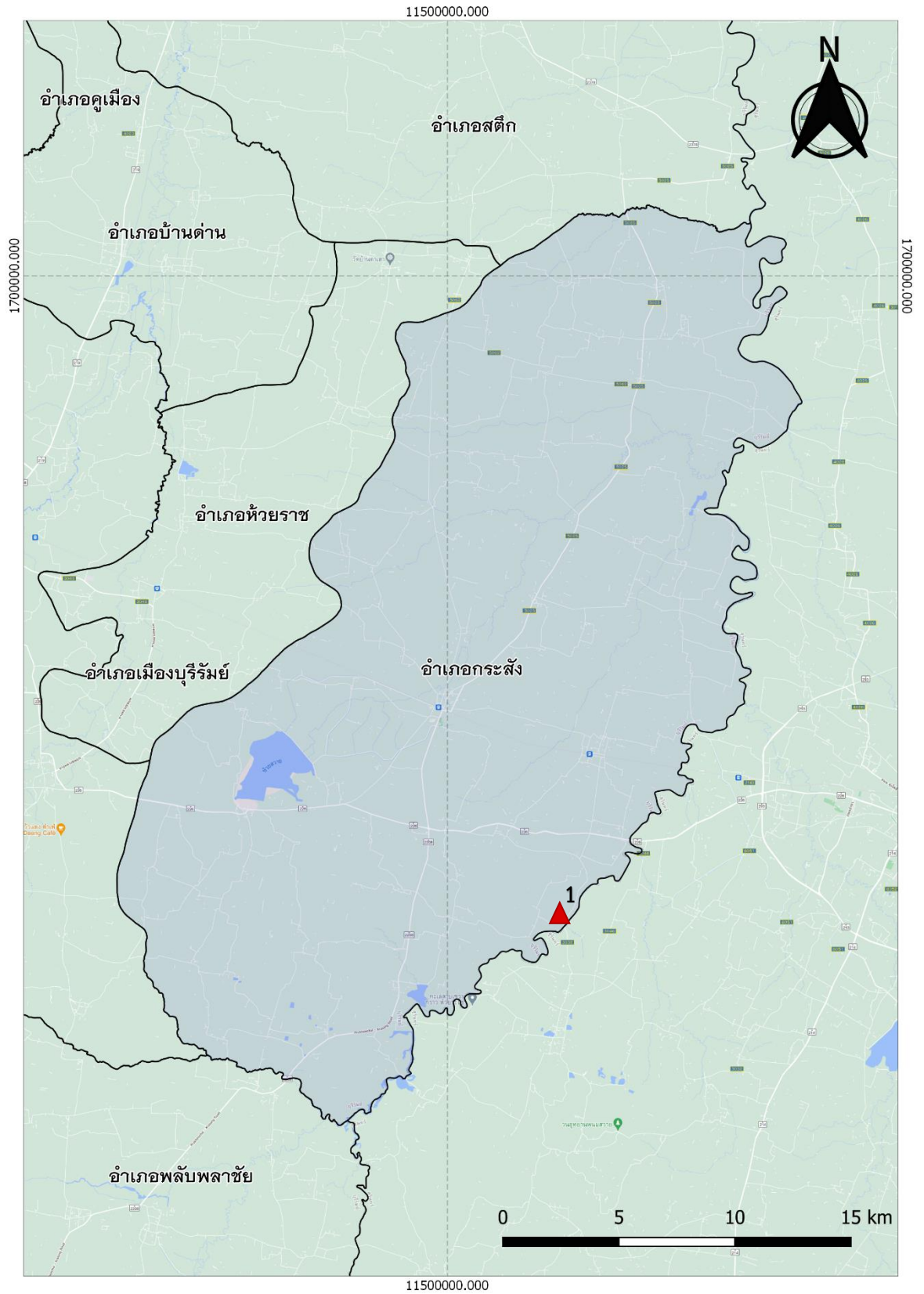


# 1 อ่างเก็บน้ำสตึงทะเลงาย ตำบลบ้านปรือ อำเภอกะสัง จังหวัดบุรีรัมย์



▲ หมายถึง ที่ตั้งแหล่งน้ำ

ภาพที่ 1.1 แผนที่แสดงที่ตั้งแหล่งน้ำ โครงการอันเนื่องมาจากพระราชดำริ อ่างเก็บน้ำสตึงทะเลงาย



▲ หมายถึง ที่ตั้งแหล่งน้ำ

ภาพที่ 1.2 แผนที่แสดงรายละเอียดที่ตั้งแหล่งน้ำ โครงการอันเนื่องมาจากพระราชดำริ อ่างเก็บน้ำสตั้งทะวาย

## อ่างเก็บน้ำสตึงทะงาย ตำบลบ้านปรือ อำเภอกะสัง จังหวัดบุรีรัมย์

พิกัด 14.84883 ,103.352497

วันที่สำรวจ 29 กันยายน 2563

อ่างเก็บน้ำ สตึงทะงายตั้งอยู่บริเวณบ้านชำแระ หมู่ที่ 10 ตำบลบ้านปรือ อำเภอกะสัง จังหวัดบุรีรัมย์

### 1.1 กลุ่มบริหารจัดการน้ำ

อ่างเก็บน้ำสตึงทะงายไม่มีกลุ่มบริหารจัดการน้ำที่เป็นทางการ รวมทั้งระบบบริหารจัดการน้ำ มีผู้นำชุมชนและชาวบ้านช่วยกันดูแล นำโดยนายสุทัศน์ วงศ์งาน เบอร์โทร 0835867627

### 1.2 กลุ่มผู้ใช้น้ำ

การใช้ประโยชน์จากอ่างเก็บน้ำสตึงทะงาย ไม่มีกลุ่มผู้ใช้น้ำที่เป็นทางการ แต่มีการใช้ประโยชน์ในด้านการเกษตรปลูกข้าวนาปีประมาณ 300 กว่าไร่ ซึ่งการใช้น้ำของเกษตรกรในพื้นที่ยังไม่มีระบบการบริหารจัดการ ต่างคนต่างสูบน้ำไปใช้ ยังไม่มีการจัดเก็บข้อมูลการใช้น้ำ

### 1.3 ระบบกำกับโดยรัฐ

จากการเก็บข้อมูลพบว่าแหล่งน้ำไม่มีการกำกับดูแลโดยหน่วยงานรัฐ

### 1.4 แหล่งน้ำ

แหล่งน้ำอ่างเก็บน้ำสตึงทะงายมีลักษณะเป็นแก้มลิงอยู่ติดลำน้ำลำชีในบริเวณตำบลบ้านปรือ อำเภอกะสัง จังหวัดบุรีรัมย์ มีระบบน้ำเข้าเป็นแบบการรับน้ำหลากในช่วงฤดูฝน และมีระบบน้ำออกเป็นแบบฝาย คสล.เพื่อปล่อยน้ำให้ลงไปยังลำน้ำชี

### 1.5 ปริมาณน้ำ

แหล่งน้ำอ่างเก็บน้ำสตึงทะงายมีความจุเต็มประสิทธิภาพ 960,000 ลบ.ม. ปัจจุบันน้ำในอ่างมีปริมาณอยู่ประมาณ 80 เปอร์เซ็นต์ของความจุ มีพื้นที่รับประโยชน์เป็นนาข้าวประมาณ 300 กว่าไร่ คุณภาพน้ำอยู่ในระดับปานกลาง มีปริมาณน้ำในระดับพอดี ส่วนฤดูแล้งมีน้ำค่อนข้างน้อย

### 1.6 ระบบส่งน้ำ

ระบบส่งน้ำเป็นระบบคลองส่งน้ำแบบลำเหมืองดิน มีประตูเปิด-ปิดน้ำ สภาพใช้งานได้ ไม่มีเครื่องสูบน้ำ

### 1.7. บันทึกการสำรวจ

อ่างเก็บน้ำสตึงทะงายเป็นอ่างเก็บน้ำมีลักษณะเป็นแก้มลิงอยู่ติดลำน้ำลำชีในบริเวณตำบลบ้านปรือ อำเภอกะสัง จังหวัดบุรีรัมย์ มีการรับน้ำหลากในช่วงหน้าฝน แหล่งน้ำเชื่อมกันระหว่างอ่างเก็บน้ำกุดใหญ่ ที่อยู่ในตำบลหนองเต็ง อำเภอกะสัง จังหวัดบุรีรัมย์ ระบบการบริหารจัดการแหล่งน้ำพบว่า ยังไม่มีระบบบริหารจัดการน้ำ และกลุ่มบริหารจัดการน้ำ มีการใช้ประโยชน์โดยชาวบ้านหมู่10 ตำบลบ้านปรือ ในการปลูกข้าวนาปี

## ภาพประกอบ



ภาพที่ 1.1.1-1.1.2 อ่างเก็บน้ำสตึงทะเลงายปัจจุบันมีน้ำเต็มความจุ



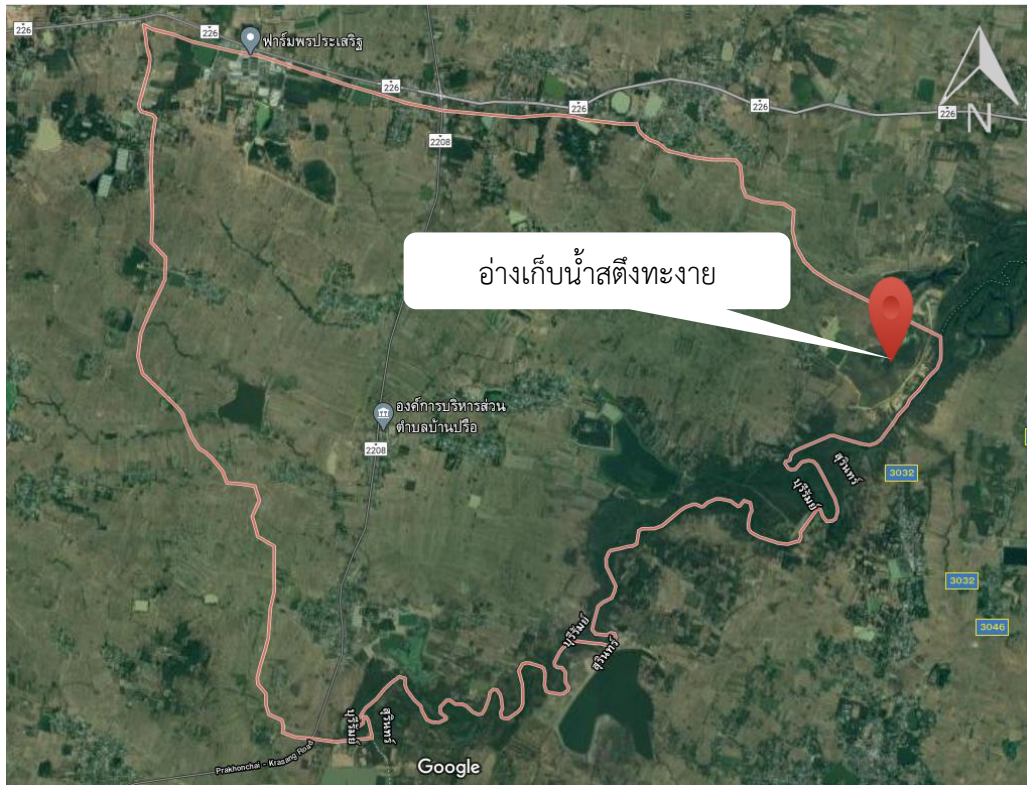
ภาพที่ 1.1.3-1.1.4 ประตูเปิด-ปิดน้ำ อ่างเก็บน้ำสตึงทะเลงาย



ภาพที่ 1.1.5 คลองส่งน้ำแบบคลองดิน



ภาพที่ 1.1.6 ฝายน้ำล้นจากอ่างเก็บน้ำ  
สตึงทะเลงายด้านท้ายอ่าง



ภาพที่ 1.1.7 แผนที่แสดงที่ตั้งแหล่งน้ำ อ่างเก็บน้ำสตึงทะงาย ตำบลบ้านปรีอ อำเภอกะรัง จังหวัดบุรีรัมย์



ภาพที่ 1.1.8 แผนที่แสดงรายละเอียดแหล่งน้ำ อ่างเก็บน้ำสตึงทะงาย ตำบลบ้านปรีอ อำเภอกะรัง จังหวัดบุรีรัมย์