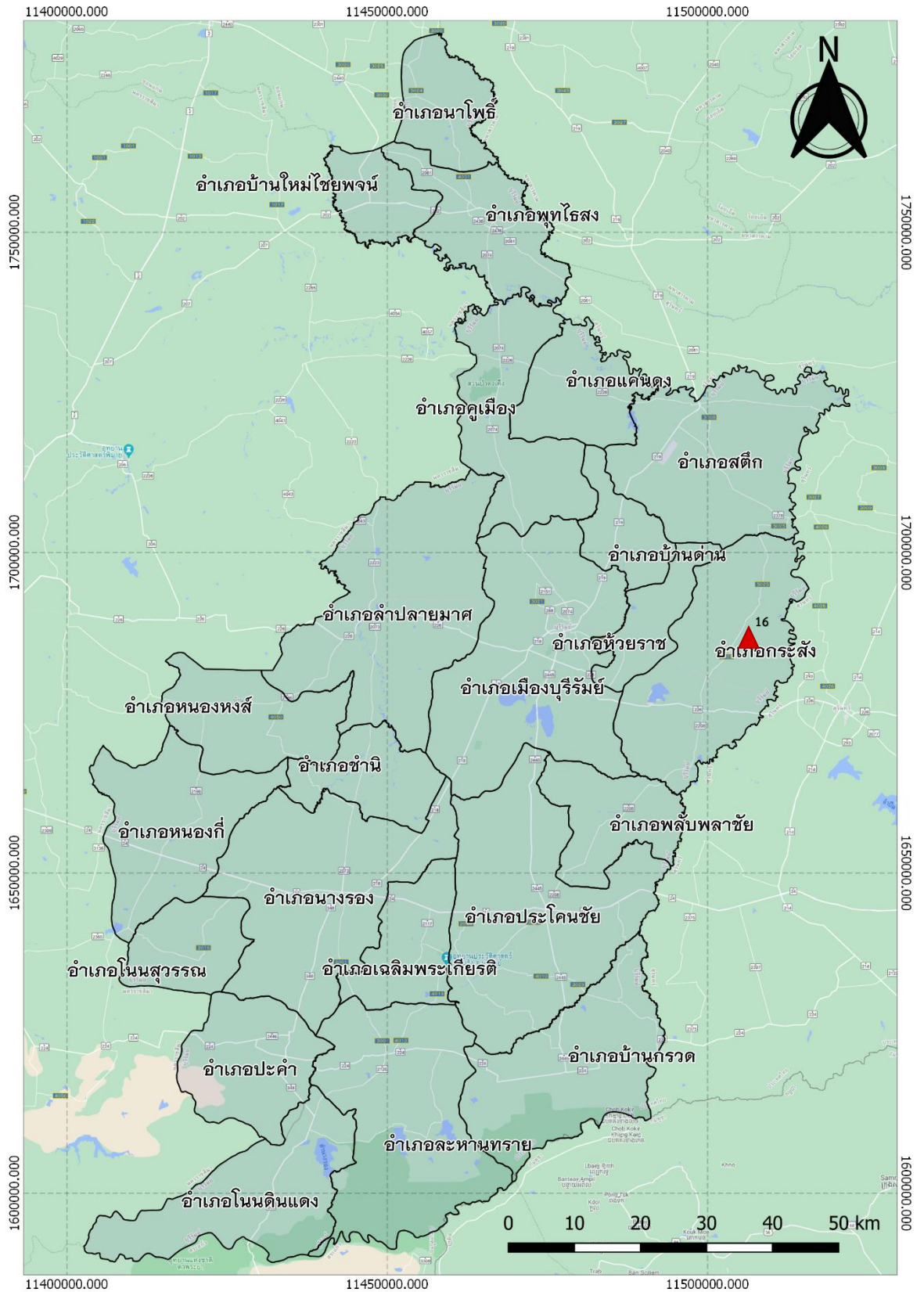
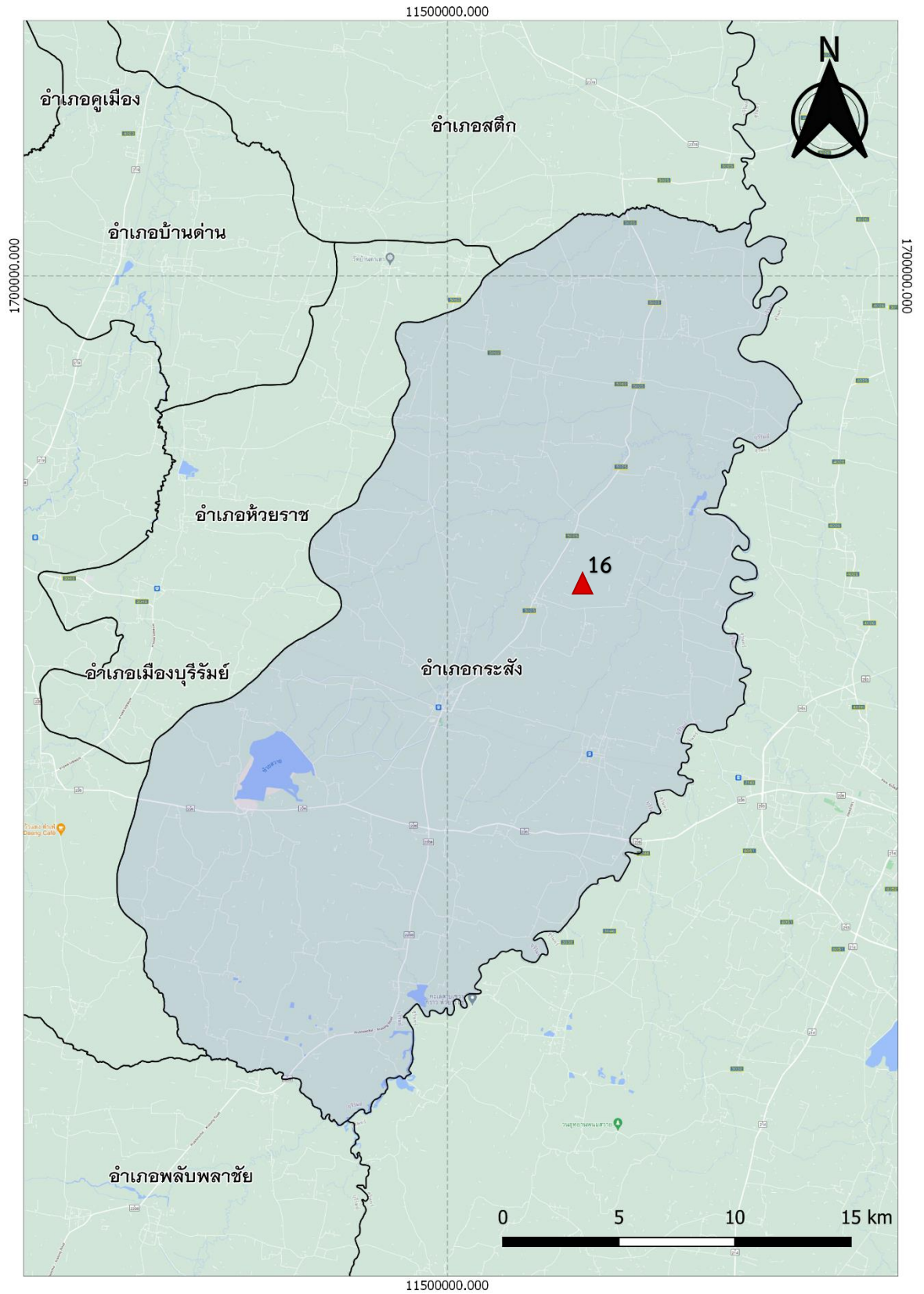


# 16. อ่างเก็บน้ำหนองยาว ตำบลกันทรารมย์ อำเภอกระสัง จังหวัดบุรีรัมย์



▲ หมายถึง ที่ตั้งแหล่งน้ำ

ภาพที่ 16.1 แผนที่แสดงที่ตั้งแหล่งน้ำ โครงการอันเนื่องมาจากพระราชดำริ อ่างเก็บน้ำหนองยาว



หมายถึง ที่ตั้งแหล่งน้ำ

ภาพที่ 16.2 แผนที่แสดงรายละเอียดที่ตั้งแหล่งน้ำ โครงการอันเนื่องมาจากพระราชดำริ อ่างเก็บน้ำหนองยาว

## อ่างเก็บน้ำหนองยาว ตำบลกันทรารมย์ อำเภอกระสัง จังหวัดบุรีรัมย์

พิกัด 14.974678, 103.357958

วันที่สำรวจ 27 เมษายน 2564

อ่างเก็บน้ำหนองยาว ตั้งอยู่บริเวณบ้านสระสี่เหลี่ยม หมู่ที่ 9 ตำบลกันทรารมย์ อำเภอกระสัง จังหวัดบุรีรัมย์

### 1.1 กลุ่มบริหารจัดการน้ำ

อ่างเก็บน้ำหนองยาว ไม่มีกลุ่มบริหารจัดการน้ำที่เป็นทางการ รวมทั้งไม่มีระบบบริหารจัดการน้ำ มีการกำกับดูแลโดย อบต.กันทรารมย์ และชาวบ้านสระสี่เหลี่ยม หมู่ที่ 9 นำโดยผู้ใหญ่บ้าน หมู่ 9 นายสมหมาย สายศร เบอร์โทร 0852006211

### 1.2 กลุ่มผู้ใช้น้ำ

การใช้ประโยชน์จากอ่างเก็บน้ำหนองยาว ไม่มีกลุ่มผู้ใช้น้ำที่เป็นทางการ มีการใช้ประโยชน์ในด้านการเกษตร ปลูกข้าวนาปี นาปรัง และปลูกหญ้าเลี้ยงสัตว์ โดยชาวบ้านใช้เครื่องสูบน้ำของตนเอง รวมถึงใช้ในการทำปุ๋ยคอก เลี้ยงโค กระบือ และใช้ในการทำประมงน้ำจืด เป็นแหล่งเพาะพันธุ์ปลา ซึ่งการใช้น้ำของชาวบ้านในพื้นที่ยังไม่มีระบบการบริหารจัดการ ต่างคนต่างสูบน้ำไปใช้ และยังไม่มีการจัดเก็บข้อมูลการใช้น้ำ

### 1.3 ระบบกำกับโดยรัฐ

จากการเก็บข้อมูลพบว่าแหล่งน้ำมีการกำกับดูแลโดยหน่วยงานรัฐ เป็นหนังสือสำคัญสำหรับที่หลวง(นสล.) ในเขตพื้นที่รับผิดชอบของ อบต.กันทรารมย์ ภายใต้การดูแลของกรมชลประทาน

### 1.4 แหล่งน้ำ

แหล่งน้ำอ่างเก็บน้ำหนองยาว เป็นอ่างเก็บน้ำมีระบบน้ำเข้า แต่ไม่มีระบบน้ำออก มีระบบน้ำเข้าเป็นการรับน้ำหลากจากบริเวณรอบ ๆ ในช่วงฤดูฝน เป็นแหล่งน้ำในที่ทำเลเลี้ยงสัตว์โคกหนองยาว แปลงที่ 1 สภาพอ่างเก็บน้ำเป็นสภาพเดิมตั้งแต่ก่อสร้าง ยังไม่มีการปรับปรุงขุดลอก

### 1.5 ปริมาณน้ำ

แหล่งน้ำอ่างเก็บน้ำหนองยาว มีความจุเต็มประสิทธิภาพประมาณ 960,000 ลูกบาศก์เมตร ปัจจุบันน้ำในอ่างมีปริมาณอยู่ประมาณ 40 เปอร์เซ็นต์ของความจุอ่าง มีพื้นที่รับประโยชน์เป็นนาข้าว และแปลงปลูกหญ้าเลี้ยงสัตว์ ประมาณ 462 ไร่ คุณภาพน้ำอยู่ในระดับปานกลาง มีปริมาณน้ำในระดับน้อย

### 1.6 ระบบส่งน้ำ

ไม่มีระบบส่งน้ำ

### 1.7. บันทึกการสำรวจ

อ่างเก็บน้ำหนองยาว มีลักษณะเป็นอ่างเก็บน้ำรับน้ำหลากจากบริเวณรอบ ๆ เป็นแหล่งน้ำในที่ทำเลเลี้ยงสัตว์โคกหนองยาวแปลงที่ 1 มีระบบกำกับเป็นหนังสือสำคัญสำหรับที่หลวง(นสล.) มีกลุ่มผู้ใช้ประโยชน์จากแหล่งน้ำเป็นชาวบ้านหมู่ที่ 9 บ้านสระสี่เหลี่ยม ใช้ในด้านการเกษตร ปลูกข้าวนาปี นาปรัง และปลูกหญ้าเลี้ยงสัตว์ โดยชาวบ้านใช้เครื่องสูบน้ำของตนเอง รวมถึงใช้ในการทำปุ๋ยคอก เลี้ยงโค กระบือ และใช้ในการทำประมงน้ำจืด เป็นแหล่งเพาะพันธุ์ปลา สภาพอ่างเก็บน้ำเป็นสภาพเดิมตั้งแต่ก่อสร้าง ยังไม่มีการปรับปรุงขุดลอก ระบบการบริหารจัดการแหล่งน้ำพบว่า ยังไม่มีระบบบริหารจัดการน้ำ และกลุ่มบริหารจัดการน้ำ

## ภาพประกอบ



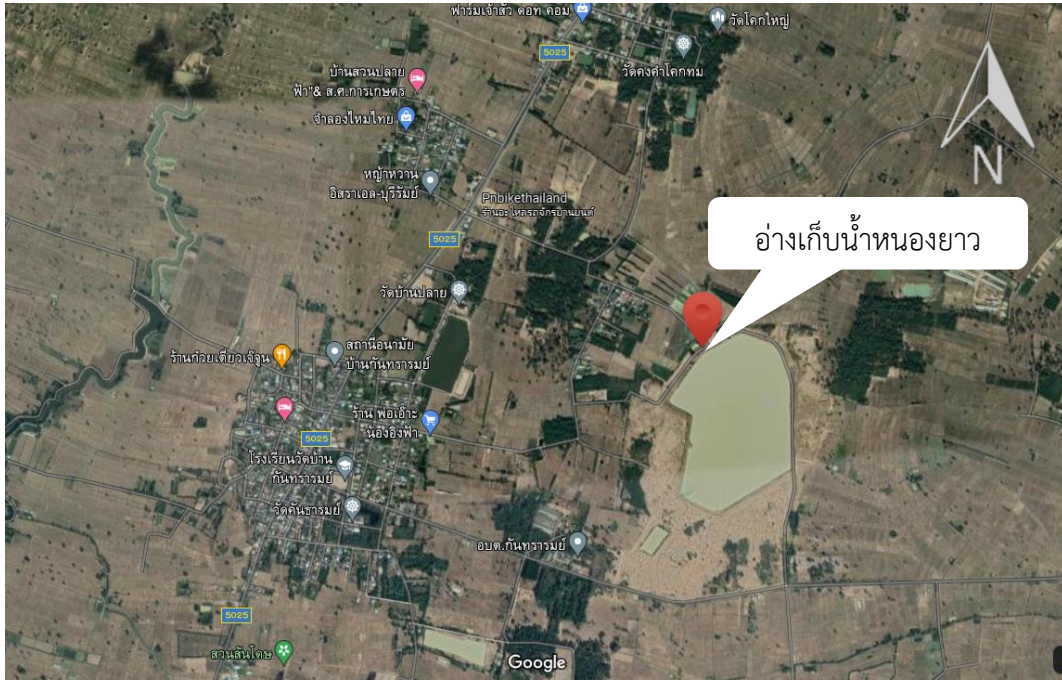
ภาพที่ 1.16.1-1.16.2 อ่างเก็บน้ำหนองยาว ปัจจุบันมีปริมาณน้ำอยู่ประมาณ 40 เปอร์เซ็นต์  
ของความจุอ่าง



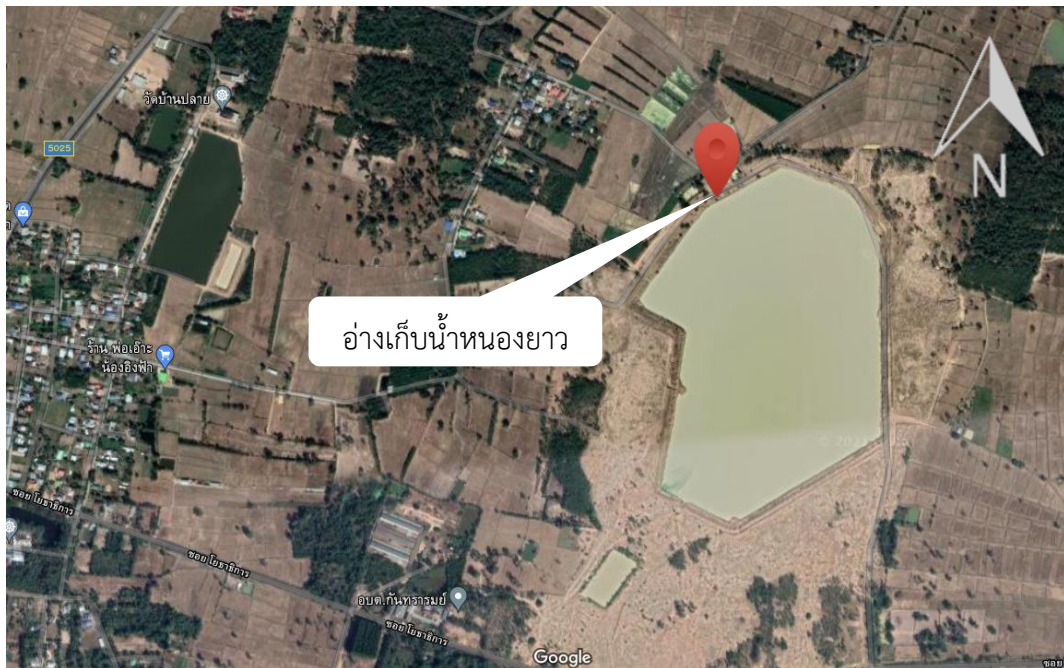
ภาพที่ 1.16.3 อ่างเก็บน้ำหนองยาว ปัจจุบันมีสภาพเดิมตั้งแต่ก่อสร้าง ยังไม่มีการขุดลอก



ภาพที่ 1.16.4 มีระบบน้ำเข้าเป็นท่อน้ำรับน้ำหลากจากบริเวณรอบ ๆ



ภาพที่ 1.16.5 แผนที่แสดงที่ตั้งแหล่งน้ำ อ่างเก็บน้ำหนองยาว ตำบลกันทรารมย์ อำเภอกะสัง จังหวัดบุรีรัมย์



ภาพที่ 1.16.6 แผนที่แสดงรายละเอียดแหล่งน้ำ อ่างเก็บน้ำหนองยาว ตำบลกันทรารมย์ อำเภอกะสัง จังหวัดบุรีรัมย์