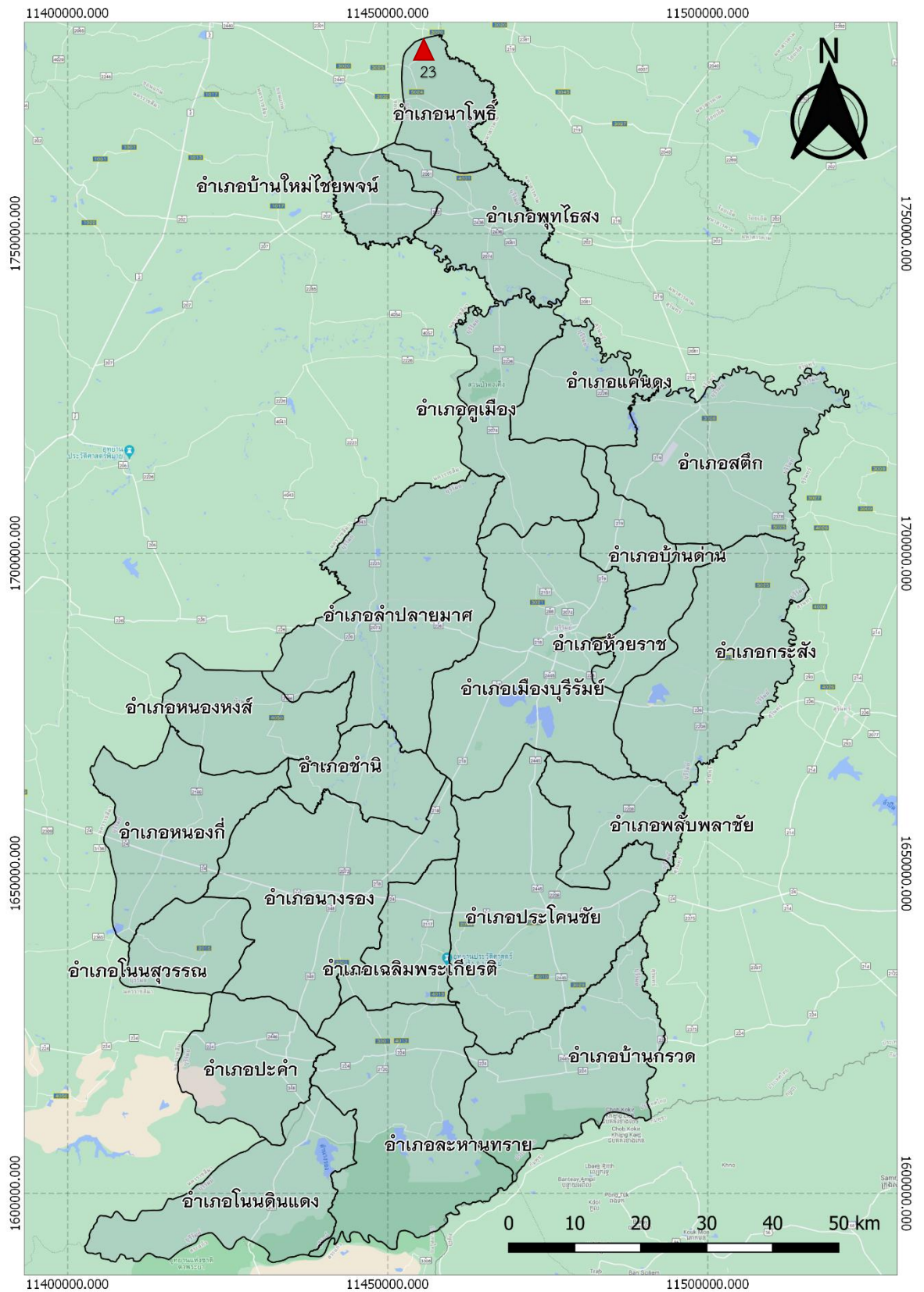


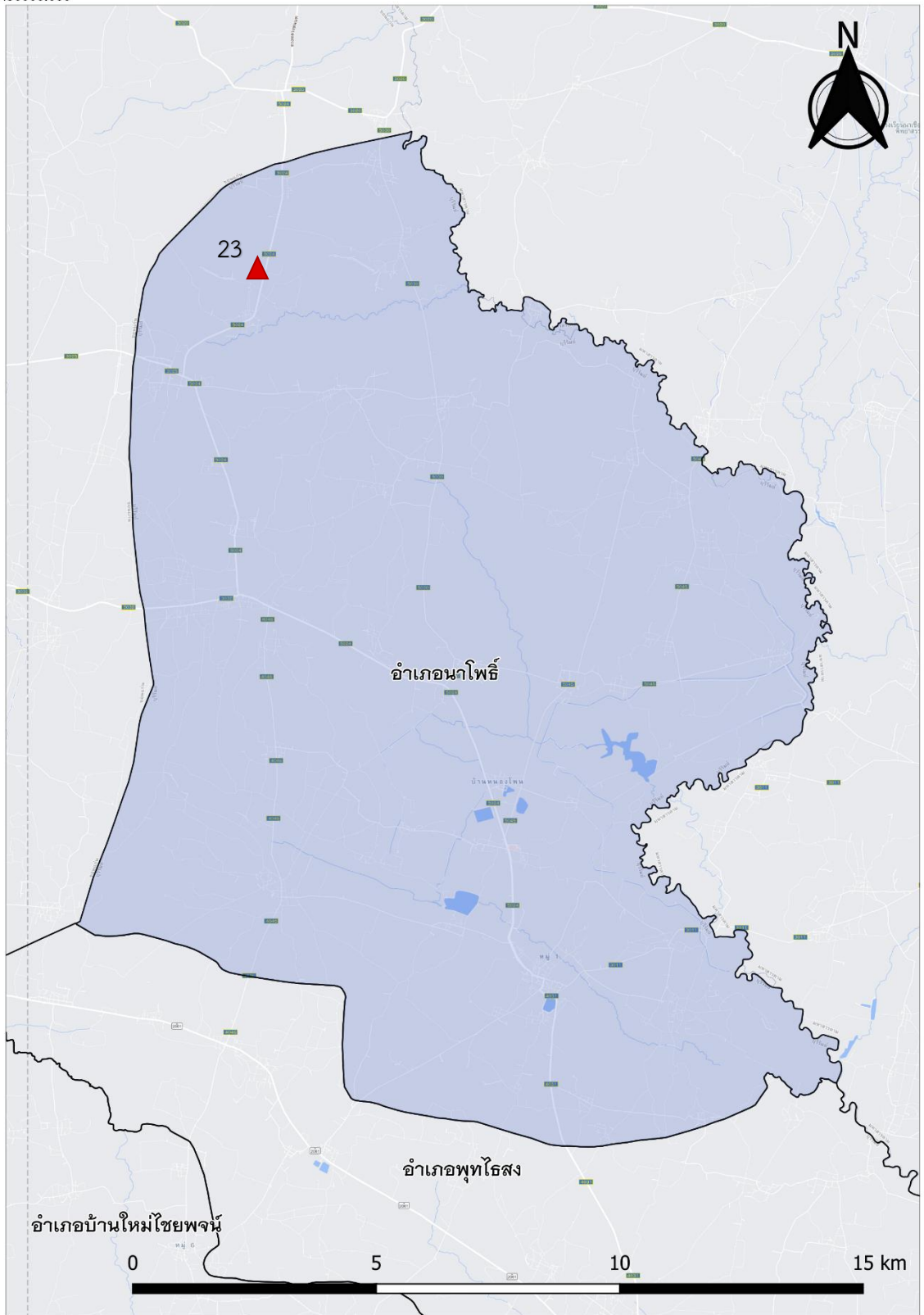
23. ชุดลากลำห้วยคอกควาย ตำบลตอนกอก อำเภอนาโพธิ์ จังหวัดบุรีรัมย์



▲ หมายถึง ที่ตั้งแหล่งน้ำ

ภาพที่ 2.1 แผนที่แสดงที่ตั้งแหล่งน้ำ โครงการอันเนื่องมาจากพระราชดำริ ลำห้วยคอกควาย

11450000.000



11450000.000

▲ หมายถึง ที่ตั้งแหล่งน้ำ

ภาพที่ 2.2 แผนที่แสดงรายละเอียดที่ตั้งแหล่งน้ำ โครงการอันเนื่องมาจากพระราชดำริ ลำห้วยคอกควาย

ชุดลากลำห้วยคอกควาย ตำบลดอนกอก อำเภอนาโพธิ์ จังหวัดบุรีรัมย์

พิกัด 15.76934, 102.90230

วันที่สำรวจ 11 มีนาคม 2564

ลำห้วยคอกควาย ตั้งอยู่บริเวณบ้านดอนกอก หมู่ที่ 4 ตำบลดอนกอก อำเภอนาโพธิ์ จังหวัดบุรีรัมย์ พระราชดำริเมื่อวันที่ 9 ตุลาคม พ.ศ. 2541 โดยสมเด็จพระนางเจ้าฯ พระบรมราชินีนาถ

1.1 กลุ่มบริหารจัดการน้ำ

แหล่งน้ำลำห้วยคอกควาย ไม่มีกลุ่มบริหารจัดการน้ำที่เป็นทางการ รวมทั้งไม่มีระบบบริหารจัดการน้ำ มีการกักกักดูแลโดยชาวบ้านบ้านดอนกอก หมู่ที่ 4 นำโดยผู้ใหญ่บ้าน หมู่ที่ 4 นายวุฒชัย พลไธสง เบอร์โทร 0981605600

1.2 กลุ่มผู้ใช้น้ำ

การใช้ประโยชน์จากลำห้วยคอกควาย มีกลุ่มผู้ใช้น้ำเป็นชาวบ้านบ้านดอนกอก หมู่ที่ 4 ตำบลดอนกอก มีการใช้ประโยชน์ในด้านการเกษตร ปลูกข้าวนาปี และทำปศุสัตว์เลี้ยงวัวเป็นหลัก

1.3 ระบบกักกักโดยรัฐ

จากการเก็บข้อมูลพบว่าแหล่งน้ำไม่มีการกักกักดูแลโดยหน่วยงานรัฐ เป็นแหล่งน้ำในเขตพื้นที่รับผิดชอบของ อบต.ดอนกอก

1.4 แหล่งน้ำ

แหล่งน้ำลำห้วยคอกควาย มีลักษณะเป็นลำห้วยที่รับน้ำฝนและน้ำหลากจากบริเวณพื้นที่รอบ ๆ ลำห้วย บริเวณบ้านดอนกอก หมู่ที่ 4 มีระบบน้ำเข้าเป็นแบบการรับน้ำจากบริเวณรอบ ๆ ลำห้วย ในช่วงฤดูฝน และไม่มีระบบน้ำออก ไม่มีระบบในการบริหารจัดการน้ำ ต่างคนต่างสูบน้ำไปใช้

1.5 ปริมาณน้ำ

แหล่งน้ำลำห้วยคอกควาย มีความยาวประมาณ 2.50 กิโลเมตร มีความจุเต็มประสิทธิภาพประมาณ 1.5 ล้าน ลบ.ม. ปัจจุบันมีปริมาณน้ำในระดับน้อยประมาณ 20 เปอร์เซ็นต์ของความจุ ส่วนในฤดูแล้งมีน้ำในลำห้วยน้อยมาก มีพื้นที่รับประโยชน์ประมาณ 200 กว่าไร่ คุณภาพน้ำอยู่ในระดับปานกลาง

1.6 ระบบส่งน้ำ

ไม่มีระบบส่งน้ำ ส่วนใหญ่มีการสูบน้ำไปใช้ในการเกษตร โดยชาวบ้านดอนกอก หมู่ที่ 4

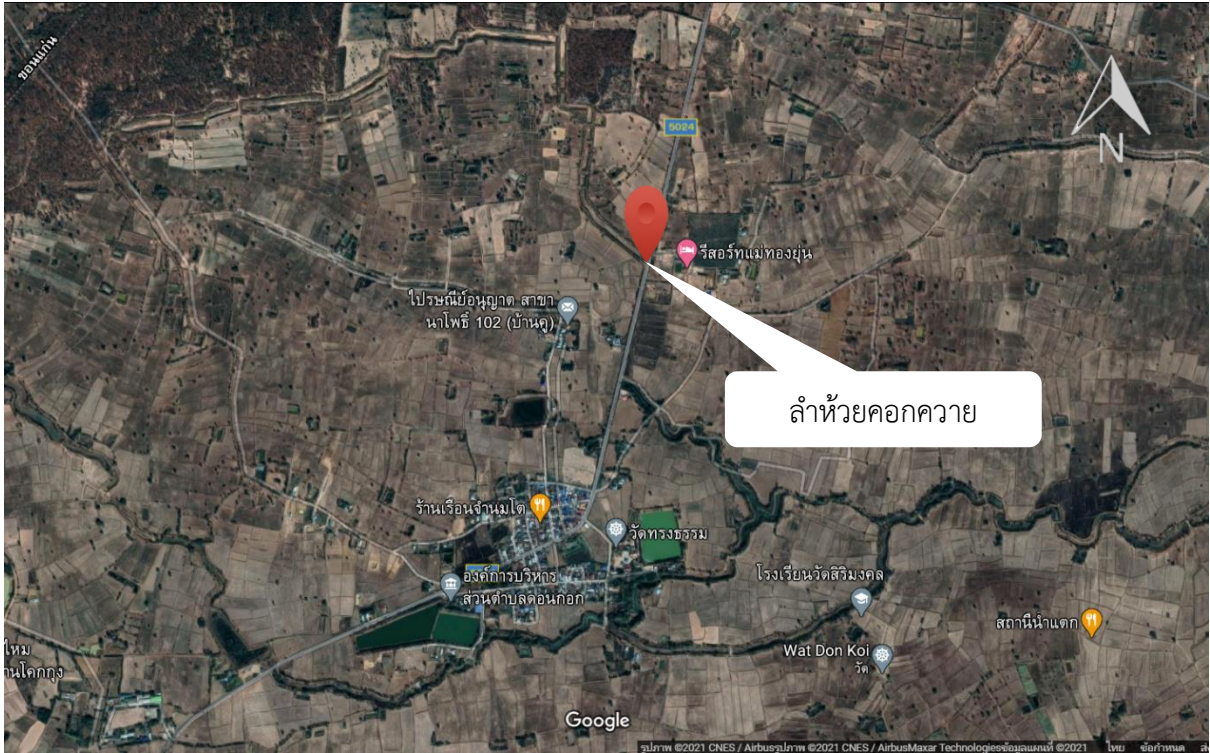
1.7. บันทึกการสำรวจ

ลำห้วยคอกควาย มีลักษณะเป็นลำห้วยที่รับน้ำฝนและน้ำหลากจากบริเวณบ้านดอนกอก ตำบลดอนกอก อำเภอนาโพธิ์ จังหวัดบุรีรัมย์ ระบบการบริหารจัดการแหล่งน้ำพบว่า ยังไม่มีระบบบริหารจัดการน้ำ และกลุ่มบริหารจัดการน้ำที่เป็นทางการ มีการใช้ประโยชน์โดยชาวบ้านบ้านดอนกอก หมู่ที่ 4 ตำบลดอนกอก ในการใช้สำหรับการเกษตรและปศุสัตว์

ภาพประกอบ



ภาพที่ 5.2.1-5.2.3 ลำห้วยคอกควาย ปัจจุบันมีน้ำอยู่ปริมาณน้อยมาก



ภาพที่ 5.2.4 แผนที่แสดงที่ตั้งแหล่งน้ำ ลำห้วยคอกควาย ตำบลดอนกอก อำเภอนาโพธิ์ จังหวัดบุรีรัมย์



ภาพที่ 5.2.5 แผนที่แสดงรายละเอียดแหล่งน้ำ ลำห้วยคอกควาย ตำบลดอนกอก อำเภอนาโพธิ์ จังหวัดบุรีรัมย์