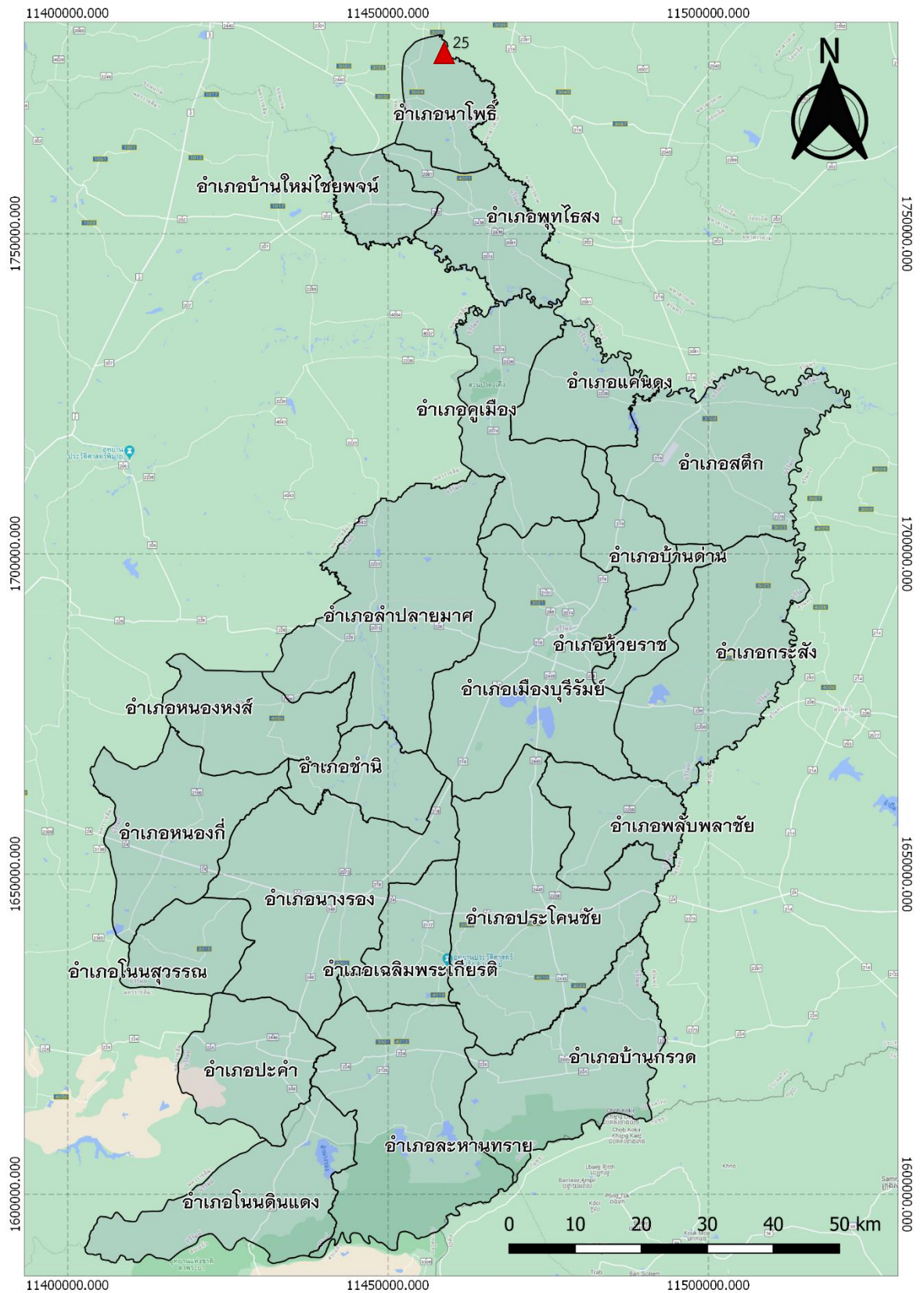


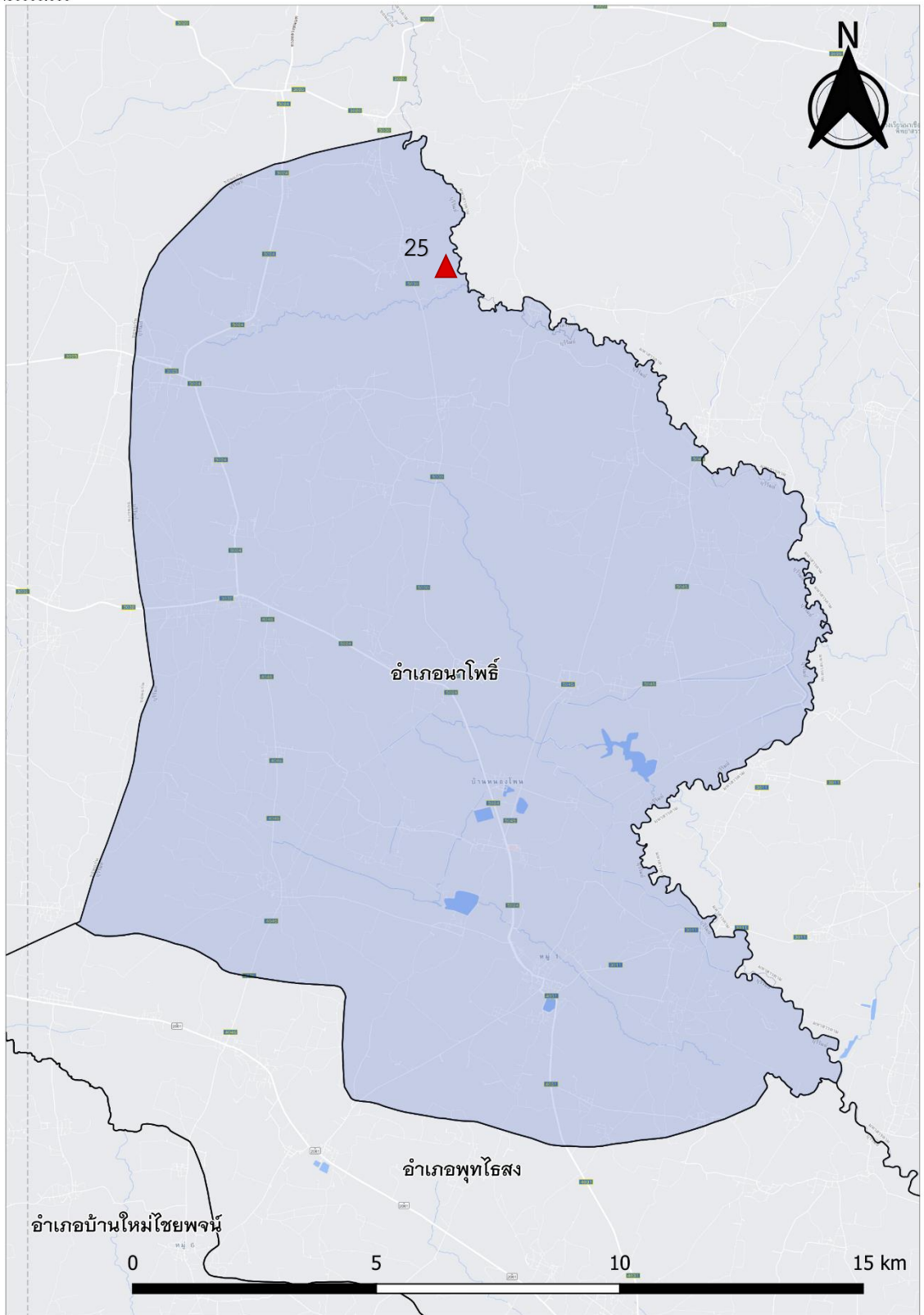
25. ขุดลอกสระขุด ตำบลคอนกอก อำเภอนาโพธิ์ จังหวัดบุรีรัมย์



▲ หมายถึง ที่ตั้งแหล่งน้ำ

ภาพที่ 2.1 แผนที่แสดงที่ตั้งแหล่งน้ำ โครงการอันเนื่องมาจากพระราชดำริ สระขุด

11450000.000



11450000.000

▲ หมายถึง ที่ตั้งแหล่งน้ำ

ภาพที่ 4.2 แผนที่แสดงรายละเอียดที่ตั้งแหล่งน้ำ โครงการอันเนื่องมาจากพระราชดำริ สระสุ

ขุดลอกสระฮู ตำบลดอนกอก อำเภอนาโพธิ์ จังหวัดบุรีรัมย์

พิกัด 15.771141, 102.937249

วันที่สำรวจ 11 มีนาคม 2564

สระฮู หรือหนองฮู ตั้งอยู่บริเวณตำบลดอนกอก อำเภอนาโพธิ์ จังหวัดบุรีรัมย์ พระราชดำริ เมื่อวันที่ 9 ตุลาคม พ.ศ. 2541 โดยสมเด็จพระนางเจ้าฯ พระบรมราชินีนาถ

1.1 กลุ่มบริหารจัดการน้ำ

แหล่งน้ำหนองฮู ไม่มีกลุ่มบริหารจัดการน้ำที่เป็นทางการ รวมทั้งไม่มีระบบบริหารจัดการน้ำ มีการกำกับดูแลโดยชาวบ้านบ้านแฮด หมู่ 14 นำโดยผู้ใหญ่บ้านหมู่ 14 นายสุขสันต์ ประโมทานัง เบอร์โทร 0878761190

1.2 กลุ่มผู้ใช้น้ำ

การใช้ประโยชน์จากหนองฮู มีกลุ่มผู้ใช้น้ำจากแหล่งน้ำเป็นชาวบ้านบ้านแฮด หมู่ 14 มีการใช้ประโยชน์ในด้านการเกษตร ปลูกข้าวนาปี และด้านการปศุสัตว์ ได้แก่ การเลี้ยงวัว ซึ่งการใช้ น้ำของเกษตรกรในพื้นที่ยังไม่มีระบบการบริหารจัดการ ต่างคนต่างใช้ และยังไม่มีการจัดเก็บข้อมูล การใช้น้ำ

1.3 ระบบกำกับโดยรัฐ

จากการเก็บข้อมูลพบว่าแหล่งน้ำมีการกำกับดูแลโดยหน่วยงานรัฐ เป็นแหล่งน้ำในที่ สาธารณะประโยชน์ของ อบต.ดอนกอก ภายใต้การดูแลของกรมชลประทาน

1.4 แหล่งน้ำ

แหล่งน้ำหนองฮู มีพื้นที่ของแหล่งน้ำประมาณ 26 ไร่ 65 ตารางวา มีลักษณะเป็นอ่างเก็บน้ำ รับน้ำฝนและน้ำไหลน้ำหลาก บริเวณบ้านแฮด มีระบบน้ำเข้าเป็นการรับน้ำฝนและน้ำไหลน้ำหลาก ในช่วงฤดูฝน แต่ไม่มีระบบน้ำออก

1.5 ปริมาณน้ำ

แหล่งน้ำหนองฮู มีความจุเต็มประสิทธิภาพประมาณ 373,000 ลบ.ม. ปัจจุบันมีปริมาณน้ำใน อ่างอยู่ประมาณ 2 ส่วน 4 ของความจุอ่าง มีพื้นที่รับประโยชน์เป็นนาข้าวประมาณ 40กว่าไร่ คุณภาพ น้ำอยู่ในระดับปานกลาง มีปริมาณน้ำในระดับพอดีในฤดูฝน ส่วนฤดูแล้งมีน้ำค่อนข้างน้อย

1.6 ระบบส่งน้ำ

ไม่มีระบบส่งน้ำ ชาวบ้านใช้น้ำโดยการติดตั้งเครื่องสูบน้ำขนาดเล็กของตนเอง เพื่อสูบน้ำจาก แหล่งน้ำไปยังแปลงนาของตน

1.7. บันทึกการสำรวจ

หนองฮู มีลักษณะเป็นอ่างเก็บน้ำรับน้ำฝนและน้ำไหลน้ำหลาก บริเวณบ้านแฮด ตำบล ดอนกอก อำเภอนาโพธิ์ จังหวัดบุรีรัมย์ มีระบบน้ำเข้าเป็นการรับน้ำฝนและน้ำไหลน้ำหลากในช่วง ฤดูฝน แต่ไม่มีระบบน้ำออก และไม่มีระบบส่งน้ำ ระบบการบริหารจัดการแหล่งน้ำพบว่า ยังไม่มีระบบ บริหารจัดการน้ำ และกลุ่มบริหารจัดการน้ำ มีการใช้ประโยชน์โดยชาวบ้านบ้านแฮด ตำบลดอนกอก ในการใช้ปลูกข้าวนาปี และการปศุสัตว์ ได้แก่ เลี้ยงวัว

ภาพประกอบ



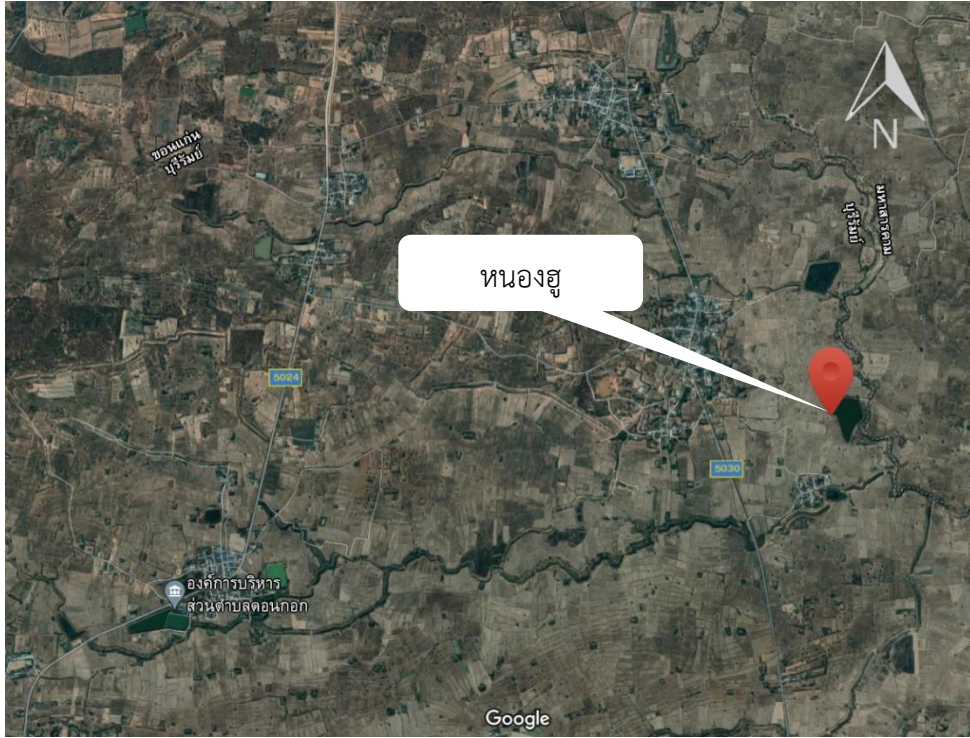
ภาพที่ 5.4.1 หนองฮู มีพื้นที่ของแหล่งน้ำประมาณ 26 ไร่ 65 ตารางวา



ภาพที่ 5.4.2 หนองฮู ปัจจุบันมีน้ำอยู่ประมาณ 2 ส่วน 4 ของความจุอ่าง



ภาพที่ 5.4.3 มีท่อน้ำเข้าสำหรับรับน้ำหลากจากบริเวณรอบ ๆ



ภาพที่ 5.4.4 แผนที่แสดงที่ตั้งแหล่งน้ำ หนองฮู ตำบลคอนกอก อำเภอนาโพธิ์ จังหวัดบุรีรัมย์



ภาพที่ 5.4.5 แผนที่แสดงรายละเอียดแหล่ง หนองฮู ตำบลคอนกอก อำเภอนาโพธิ์ จังหวัดบุรีรัมย์