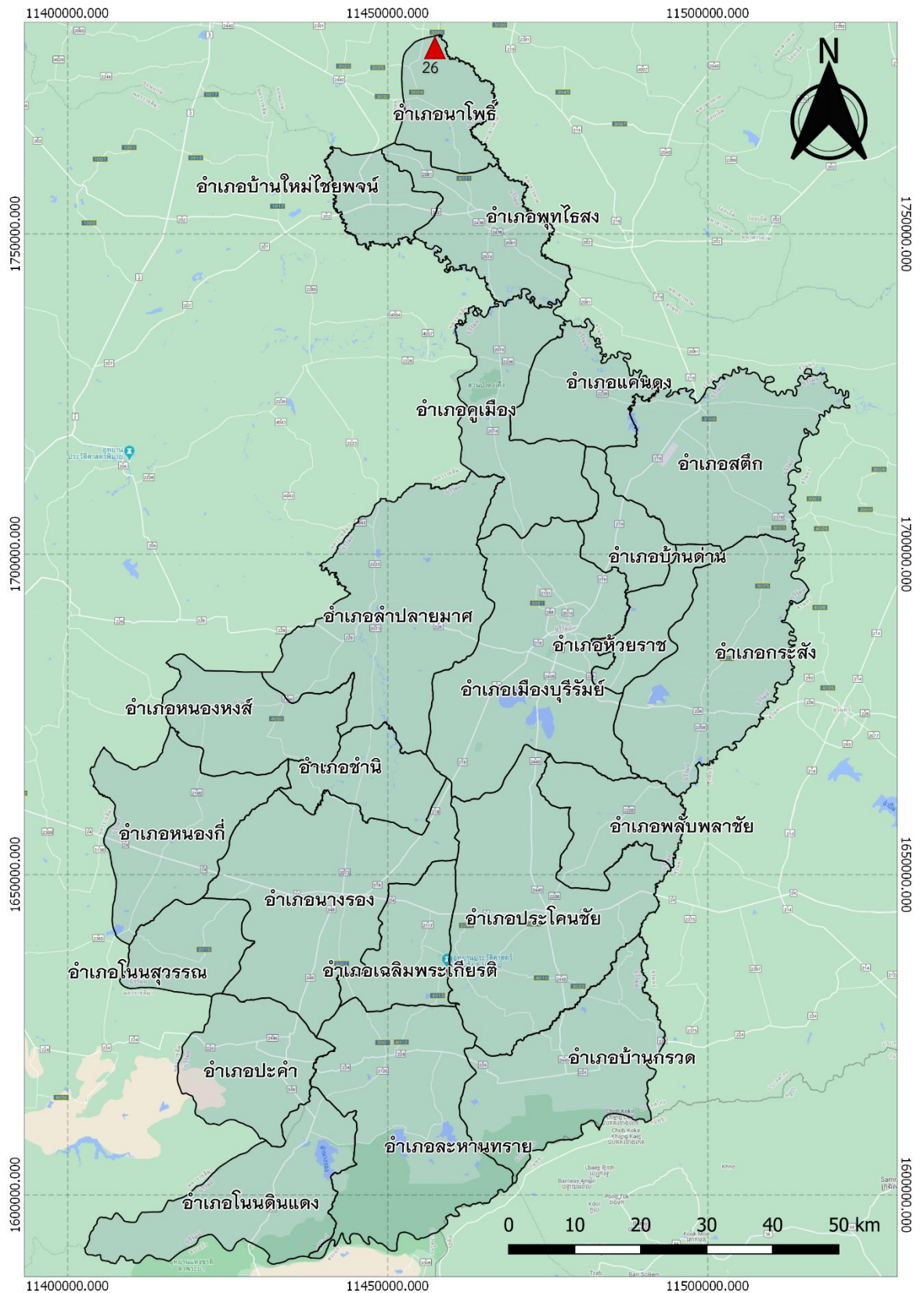


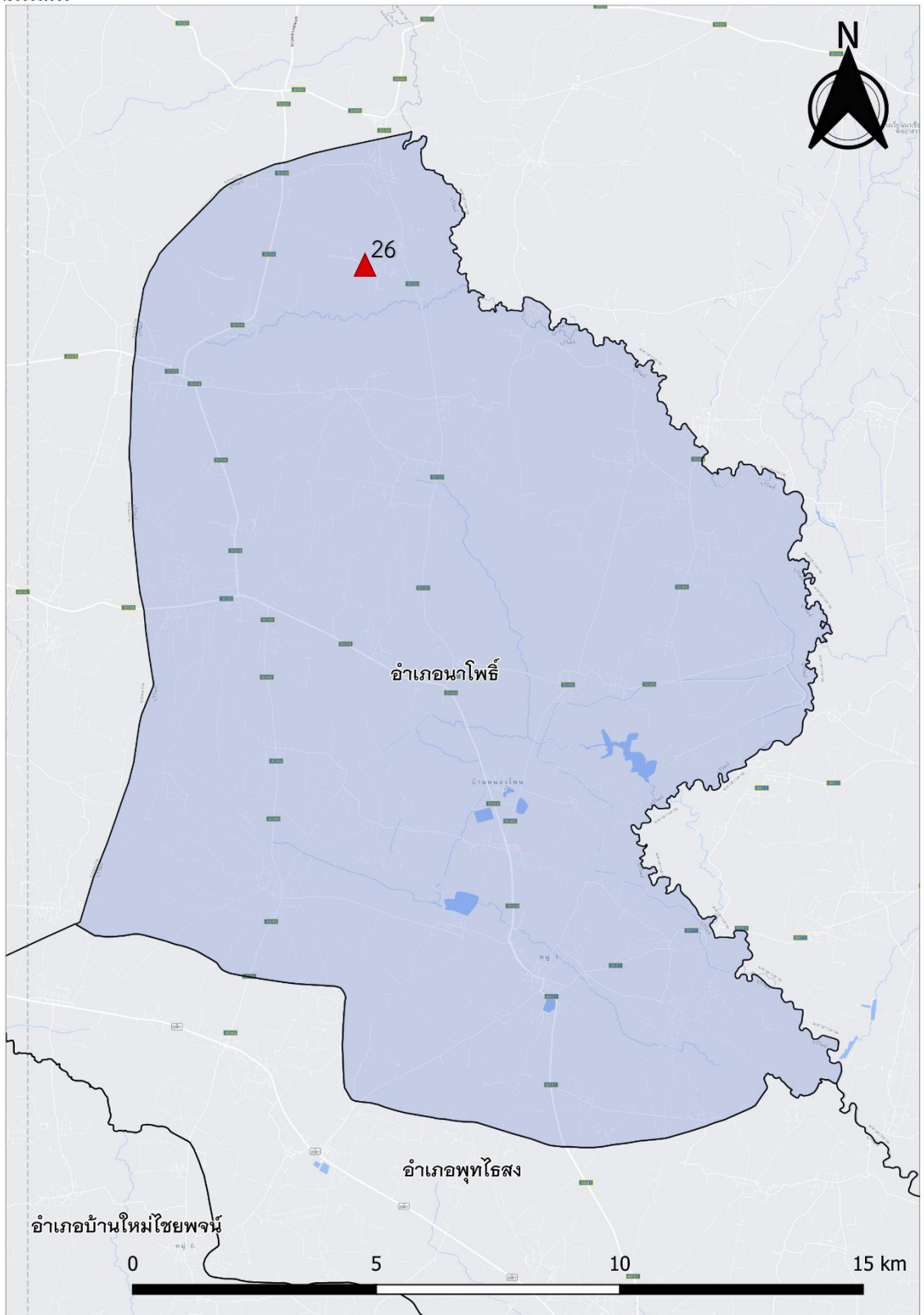
## 26. ชุดลอกห้วยกลาง ตำบลอนกอก อำเภอนาโพธิ์ จังหวัดบุรีรัมย์



▲ หมายถึง ที่ตั้งแหล่งน้ำ

ภาพที่ 5.1 แผนที่แสดงที่ตั้งแหล่งน้ำ โครงการอันเนื่องมาจากพระราชดำริ ห้วยกลาง

11450000.000



11450000.000

▲ หมายถึง ที่ตั้งแหล่งน้ำ

ภาพที่ 5.2 แผนที่แสดงรายละเอียดที่ตั้งแหล่งน้ำ โครงการอันเนื่องมาจากพระราชดำริ ห้วยกลาง

## ชุดลอกห้วยกลาง ตำบลดอนกอก อำเภอนาโพธิ์ จังหวัดบุรีรัมย์

พิกัด 15.769978, 102.923502

วันที่สำรวจ 11 มีนาคม 2564

ห้วยกลาง ตั้งอยู่บริเวณบ้านโคกสะแทน หมู่ที่ 10 ตำบลดอนกอก อำเภอนาโพธิ์ จังหวัดบุรีรัมย์ พระราชดำริเมื่อวันที่ 9 ตุลาคม พ.ศ. 2541 โดยสมเด็จพระนางเจ้าฯ พระบรมราชินีนาถ

### 1.1 กลุ่มบริหารจัดการน้ำ

แหล่งน้ำห้วยกลาง ไม่มีกลุ่มบริหารจัดการน้ำที่เป็นทางการ รวมทั้งไม่มีระบบบริหารจัดการน้ำ มีการกำกับดูแลโดยชาวบ้านบ้านโคกสะแทน หมู่ที่ 10 นำโดยผู้ใหญ่บ้านหมู่ที่ 10 นายชยุต แมงไธสง เบอร์โทร 0934156748

### 1.2 กลุ่มผู้ใช้น้ำ

การใช้ประโยชน์จากห้วยกลาง มีกลุ่มผู้ใช้ประโยชน์จากแหล่งน้ำ คือ ชาวบ้านบ้านโคกสะแทน หมู่ที่ 10 มีการใช้ประโยชน์ในด้านการเกษตร ได้แก่ ข้าวนาปี และปศุสัตว์ ได้แก่ การเลี้ยงวัว ซึ่งการใช้น้ำของเกษตรกรในพื้นที่ยังไม่มีระบบการบริหารจัดการ ต่างคนต่างใช้ ยังไม่มีการจัดเก็บข้อมูลการใช้น้ำ

### 1.3 ระบบกำกับโดยรัฐ

จากการเก็บข้อมูลพบว่าแหล่งน้ำไม่มีการกำกับดูแลโดยหน่วยงานรัฐ เป็นแหล่งน้ำในเขตพื้นที่รับผิดชอบของ อบต.ดอนกอก

### 1.4 แหล่งน้ำ

แหล่งน้ำห้วยกลาง มีลักษณะเป็นลำห้วย บริเวณบ้านโคกสะแทนหมู่ที่ 10 มีระบบน้ำเข้าเป็นแบบการรับน้ำหลากจากบริเวณรอบ ๆ ลำห้วยในช่วงฤดูฝน และมีระบบน้ำออกเป็นท่อส่งน้ำเพื่อปล่อยน้ำออกไปยังหนองแดง และลงสู่ห้วยตุ้มกา(ทางฝายน้ำล้นของหนองแดง) ไม่มีประตูเปิดปิดน้ำ ไม่มีระบบส่งน้ำ

### 1.5 ปริมาณน้ำ

แหล่งน้ำห้วยกลาง มีความยาวประมาณ 2 กิโลเมตร มีความจุเต็มประสิทธิภาพประมาณ 1.2 ล้านลบ.ม. ปัจจุบันน้ำในอ่างมีปริมาณอยู่ประมาณ 1 ส่วน 4 ของความจุ มีพื้นที่รับประโยชน์เป็นนาข้าวประมาณ 100 กว่าไร่ คุณภาพน้ำอยู่ในระดับปานกลาง มีปริมาณน้ำในระดับน้อย ส่วนฤดูแล้งมีน้ำน้อยมาก

### 1.6 ระบบส่งน้ำ

ไม่มีระบบส่งน้ำ

### 1.7. บันทึกการสำรวจ

ห้วยกลาง เป็นแหล่งน้ำมีลักษณะเป็นลำห้วย บริเวณบ้านโคกสะแทน หมู่ที่ 10 ตำบลดอนกอก อำเภอนาโพธิ์ จังหวัดบุรีรัมย์ ระบบการบริหารจัดการแหล่งน้ำพบว่า ยังไม่มีระบบบริหารจัดการน้ำ และกลุ่มบริหารจัดการน้ำที่เป็นทางการ มีการใช้ประโยชน์โดยชาวบ้านบ้านโคกสะแทน หมู่ที่ 10 ตำบลดอนกอก ในด้านการเกษตร ปลูกข้าวนาปี และการปศุสัตว์(เลี้ยงวัว) มีระบบน้ำเข้าและออก คุณภาพน้ำปานกลาง ปริมาณน้ำน้อย

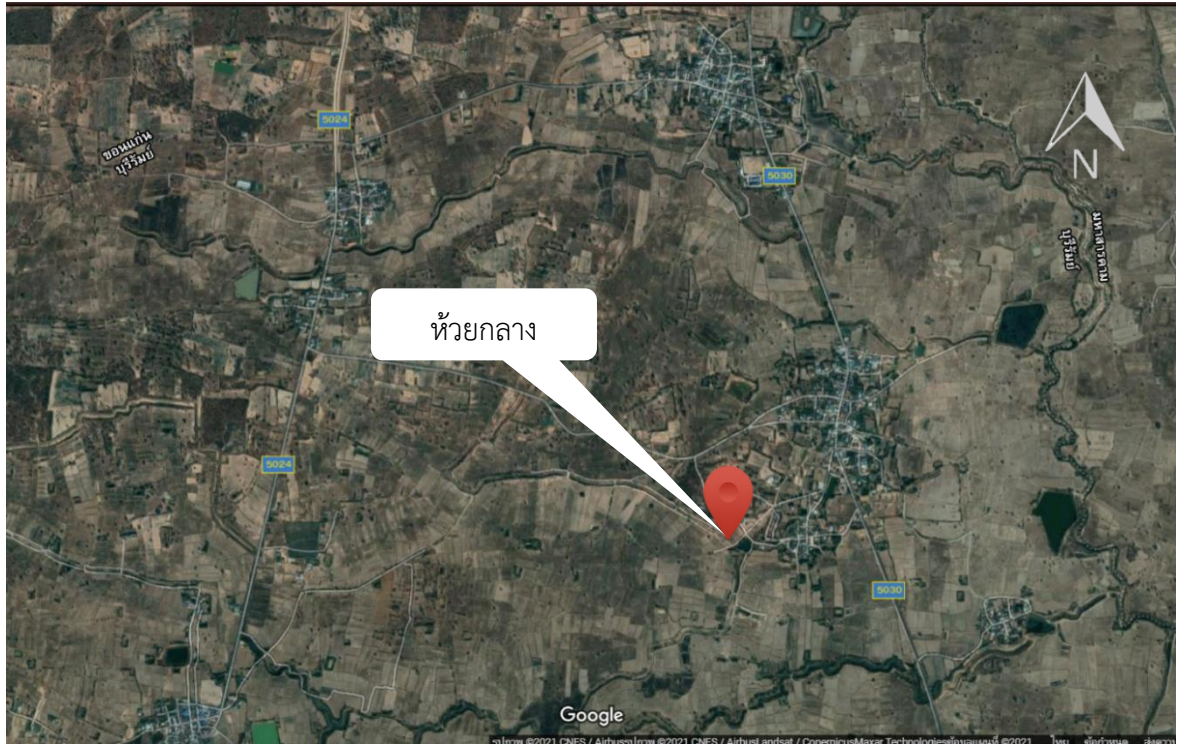
## ภาพประกอบ



ภาพที่ 5.5.1 แหล่งน้ำห้วยกลาง ปัจจุบันมีน้ำปริมาณน้อย



ภาพที่ 5.5.2 มีท่อส่งน้ำ เพื่อปล่อยน้ำออกไปยังหนองแดง



ภาพที่ 5.5.3 แผนที่แสดงที่ตั้งแหล่งน้ำ ห้วยกลาง ตำบลอนกอก อำเภอนาโพธิ์ จังหวัดบุรีรัมย์



ภาพที่ 5.5.4 แผนที่แสดงรายละเอียดแหล่งน้ำ ห้วยกลาง ตำบลอนกอก อำเภอนาโพธิ์ จังหวัดบุรีรัมย์