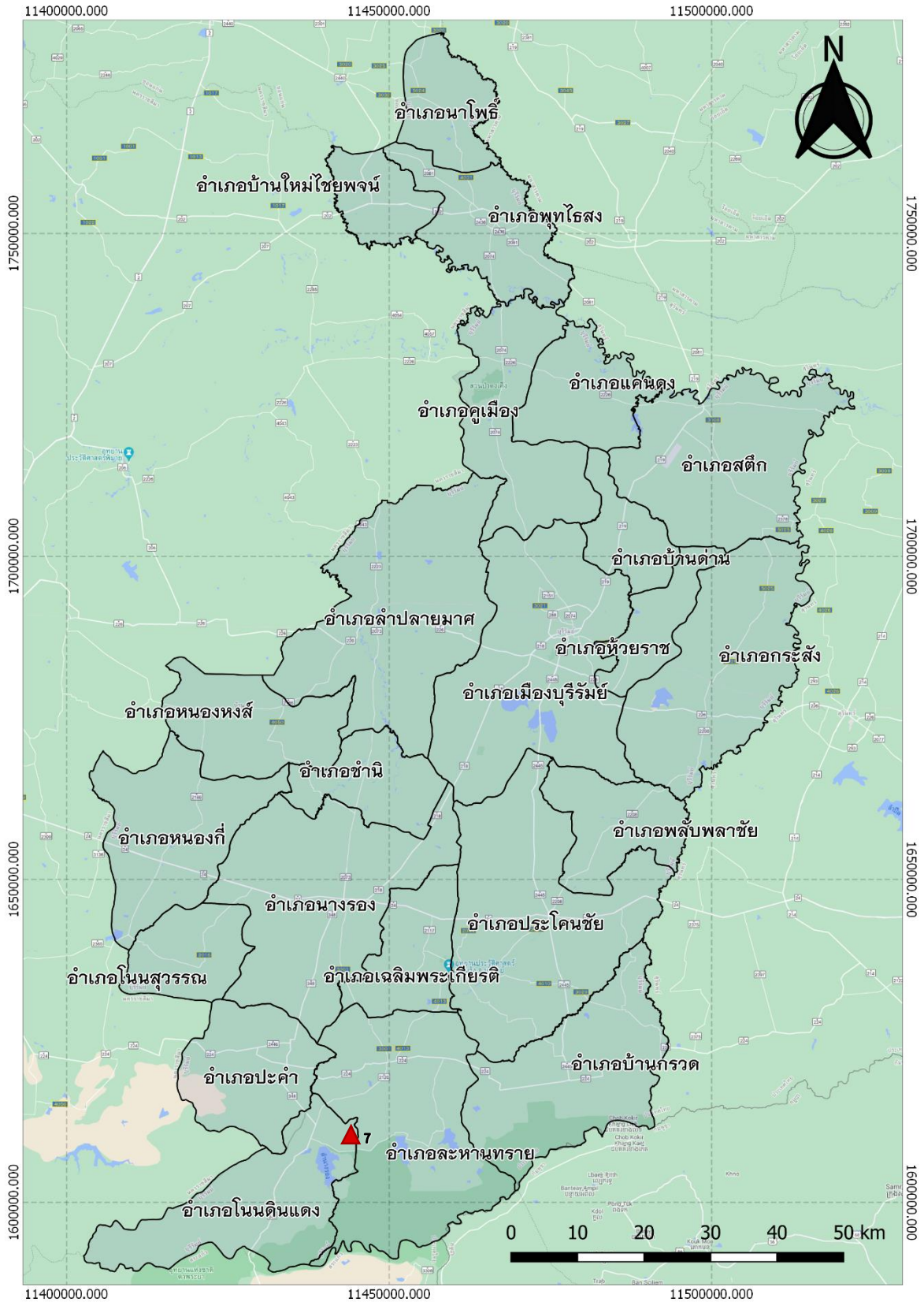
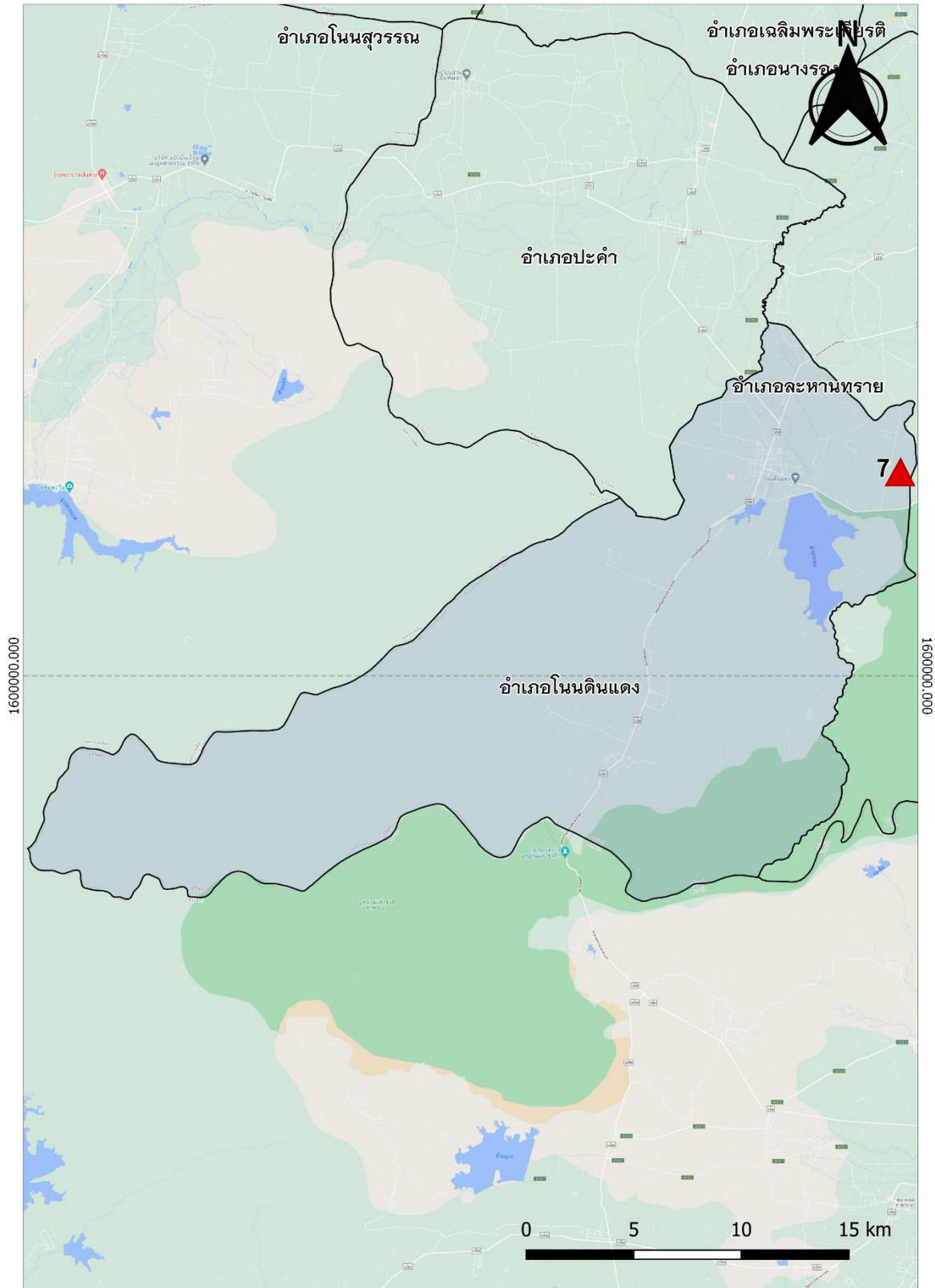


### 34. อ่างเก็บน้ำซับคะนิง ตำบลโนนดินแดง อำเภอโนนดินแดง จังหวัดบุรีรัมย์



▲ หมายถึง ที่ตั้งแหล่งน้ำ

ภาพที่ 7.1 แผนที่แสดงที่ตั้งแหล่งน้ำ โครงการอันเนื่องมาจากพระราชดำริ อ่างเก็บน้ำซับคะนิง



▲ หมายถึง ที่ตั้งแหล่งน้ำ

ภาพที่ 7.2 แผนที่แสดงรายละเอียดที่ตั้งแหล่งน้ำ โครงการอันเนื่องมาจากพระราชดำริ อ่างเก็บน้ำซับคะนิง

## อ่างเก็บน้ำซับคะนิง ตำบลโนนดินแดง อำเภอโนนดินแดง จังหวัดบุรีรัมย์

พิกัด 14.311066 ,102.808046

วันที่สำรวจ 2 ตุลาคม 2563

อ่างเก็บน้ำซับคะนิง ตั้งอยู่บริเวณ หมู่ 12 ตำบลโนนดินแดง อำเภอโนนดินแดง จังหวัดบุรีรัมย์ พระราชดำริเมื่อวันที่ 1 พฤศจิกายน พ.ศ. 2521 โดยพระบาทสมเด็จพระปรมินทรมหาภูมิพลอดุลยเดช

### 1.1 กลุ่มบริหารจัดการน้ำ

อ่างเก็บน้ำซับคะนิงไม่มีกลุ่มบริหารจัดการน้ำที่เป็นทางการ รวมทั้งระบบบริหารจัดการน้ำ มีผู้นำชุมชนและชาวบ้านช่วยกันดูแล นำโดยนายบัณฑิต บุญล้อม เบอร์โทร 0826719486

### 1.2 กลุ่มผู้ใช้น้ำ

การใช้ประโยชน์จากอ่างเก็บน้ำซับคะนิง ไม่มีกลุ่มผู้ใช้น้ำที่เป็นทางการ แต่มีการใช้ประโยชน์ของชาวบ้านซับคะนิง ในด้านการเกษตรปลูกข้าวนาปี พืชผัก มันสำปะหลัง และยางพาราประมาณ 100 กว่าไร่ นอกนั้นเป็นการใช้ประโยชน์ของชาวบ้านตำบลสำโรงใหม่ อำเภอละหานทราย ซึ่งการใช้ น้ำของเกษตรกรในพื้นที่ยังไม่มีระบบการบริหารจัดการ อีกทั้งยังไม่มีการจัดเก็บข้อมูลการใช้น้ำ

### 1.3 ระบบกำกับโดยรัฐ

จากการเก็บข้อมูลพบว่าแหล่งน้ำไม่มีการกำกับดูแลโดยหน่วยงานรัฐ เป็นแหล่งน้ำในเขตพื้นที่รับผิดชอบของ อบต.โนนดินแดง อ่างเก็บน้ำภายใต้การดูแลของกรมชลประทาน

### 1.4 แหล่งน้ำ

แหล่งน้ำอ่างเก็บน้ำซับคะนิง มีลักษณะเป็นอ่างเก็บน้ำในลำน้ำรับน้ำหลาก บริเวณหมู่ 12 ตำบลโนนดินแดง อ่างเก็บน้ำมีระบบน้ำเข้าเป็นแบบการรับน้ำหลากในช่วงฤดูฝน และมีระบบน้ำออกเป็นแบบฝายน้ำล้น คสล.เพื่อปล่อยน้ำออกตามลำน้ำเดิม และประตูเปิดปิดน้ำ 1 ฝั่ง ส่งน้ำแบบคลองคอนกรีตกว้าง 1 เมตร ลึก 80 เซนติเมตร สภาพใช้งานได้ปกติ

### 1.5 ปริมาณน้ำ

แหล่งน้ำอ่างเก็บน้ำซับคะนิงมีความจุเต็มประสิทธิภาพ 145,000 ลบ.ม. ปัจจุบันน้ำในอ่างมีปริมาณอยู่เต็มความจุ และพบอ่างมีลักษณะตื้นเขิน มีพื้นที่รับประโยชน์เป็นข้าวนาปี พืชผัก มันสำปะหลัง และยางพาราประมาณ 100 กว่าไร่ คุณภาพน้ำอยู่ในระดับปานกลาง มีปริมาณน้ำในระดับพอดี ส่วนฤดูแล้งมีน้ำค่อนข้างน้อย

### 1.6 ระบบส่งน้ำ

ระบบส่งน้ำเป็นระบบคลองส่งน้ำคอนกรีต กว้าง 1 เมตร ลึก 80 เซนติเมตร มีประตูเปิด-ปิดน้ำ สภาพใช้งานได้ ไม่มีเครื่องสูบน้ำ

### 1.7. บันทึกการสำรวจ

อ่างเก็บน้ำซับคะนิงเป็นอ่างเก็บน้ำมีลักษณะเป็นอ่างเก็บน้ำรับน้ำหลาก บริเวณหมู่ 12 ตำบลโนนดินแดง อ่างเก็บน้ำมีระบบน้ำเข้าเป็นแบบการรับน้ำหลากในช่วงฤดูฝน ระบบการบริหารจัดการแหล่งน้ำพบว่า ยังไม่มีระบบบริหารจัดการน้ำ และกลุ่มบริหารจัดการน้ำ มีการใช้ประโยชน์โดยชาวบ้านซับคะนิงบางส่วน ตำบลโนนดินแดง ในการทำการเกษตร และพบว่าผู้ใช้ประโยชน์ส่วนใหญ่อยู่ในตำบลสำโรงใหม่ อำเภอละหานทราย เนื่องจากอ่างเก็บน้ำอยู่ท้ายหมู่บ้าน และต่ำกว่าระดับพื้นที่ของชุมชน

### ภาพประกอบ



ภาพที่ 6.7.1-6.7.2 อ่างเก็บน้ำซับคะนิงปัจจุบันมีน้ำเต็มความจุ

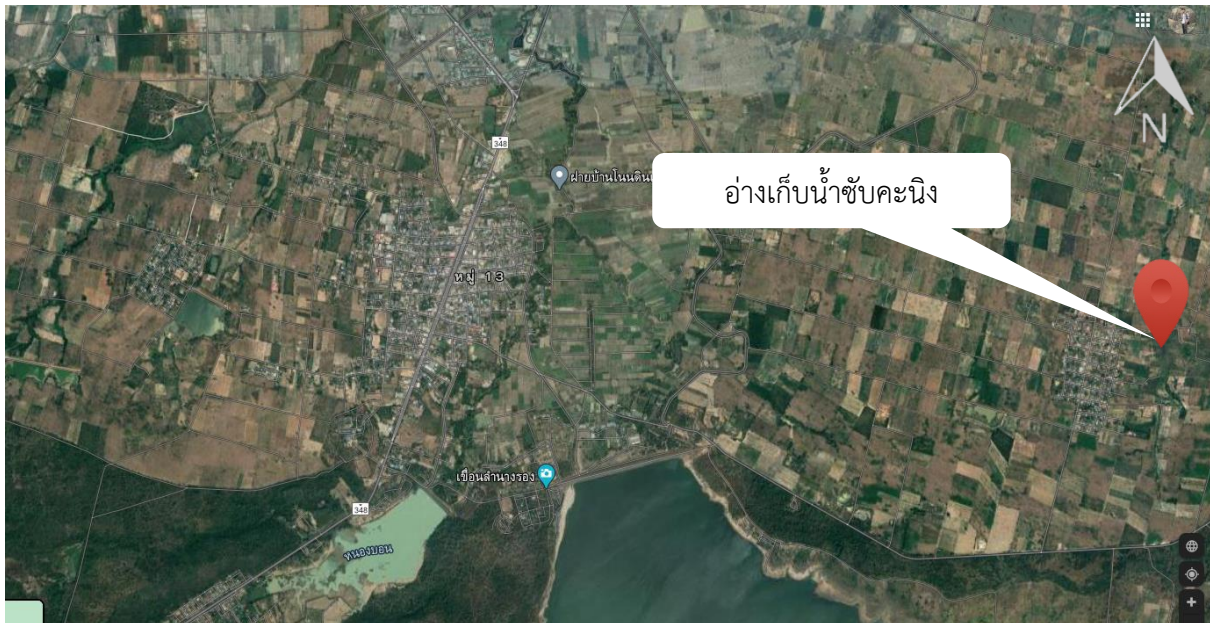


ภาพที่ 6.7.3-6.7.4 ฝายน้ำล้นจากอ่างเก็บน้ำซับคะนิงด้านท้ายอ่าง เพื่อปล่อยน้ำไปยังลำน้ำเดิม



ภาพที่ 6.7.5 ประตูเปิด-ปิดน้ำ อ่างเก็บน้ำซับคะนิง

ภาพที่ 6.7.6 มีคลองส่งน้ำแบบคอนกรีต



ภาพที่ 6.7.7 แผนที่แสดงที่ตั้งแหล่งน้ำ อ่างเก็บน้ำซับคะนิง ตำบลโนนดินแดง อำเภอโนนดินแดง จังหวัดบุรีรัมย์



ภาพที่ 6.7.8 แผนที่แสดงรายละเอียดแหล่งน้ำ อ่างเก็บน้ำซับคะนิง ตำบลโนนดินแดง อำเภอโนนดินแดง จังหวัดบุรีรัมย์