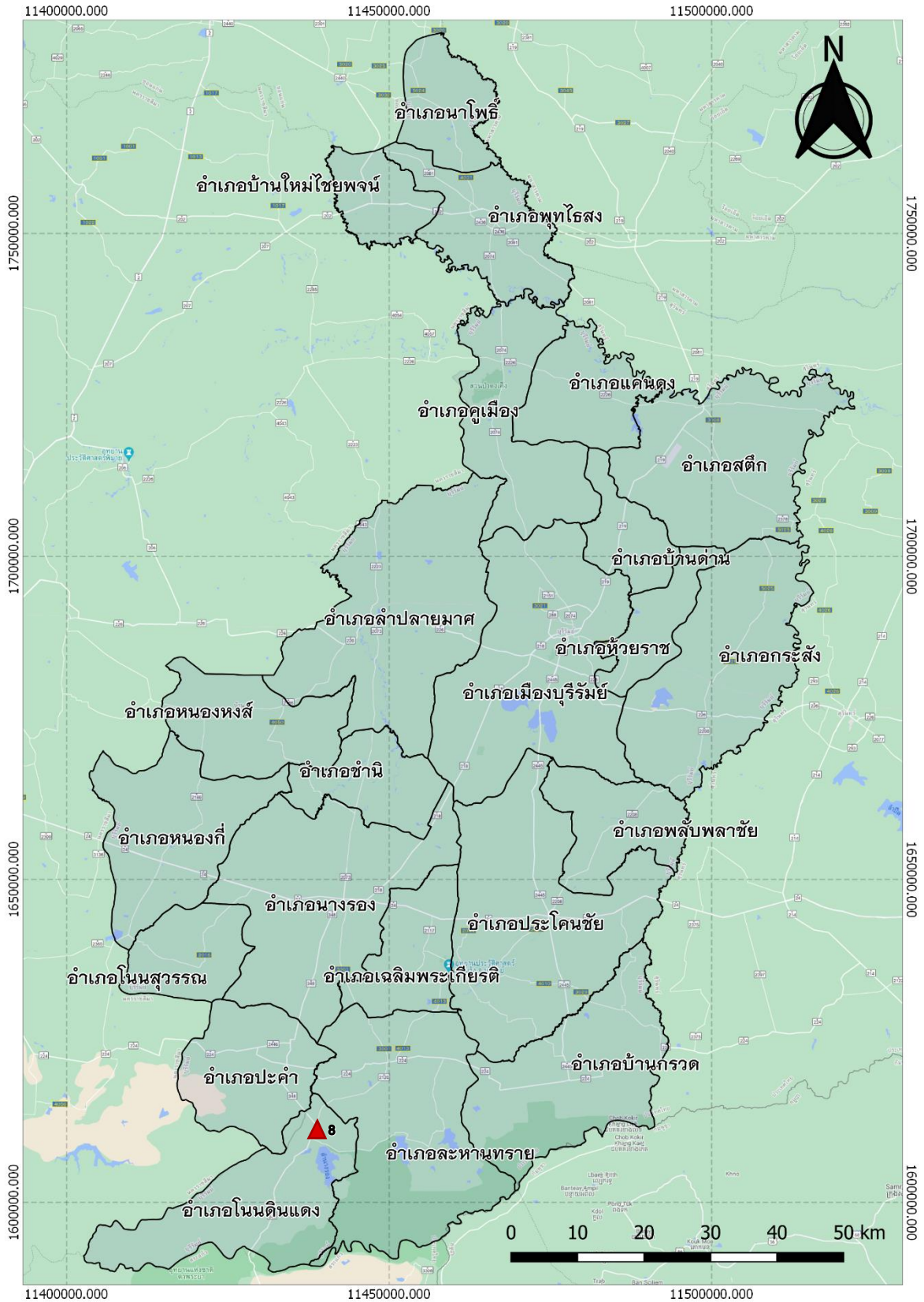
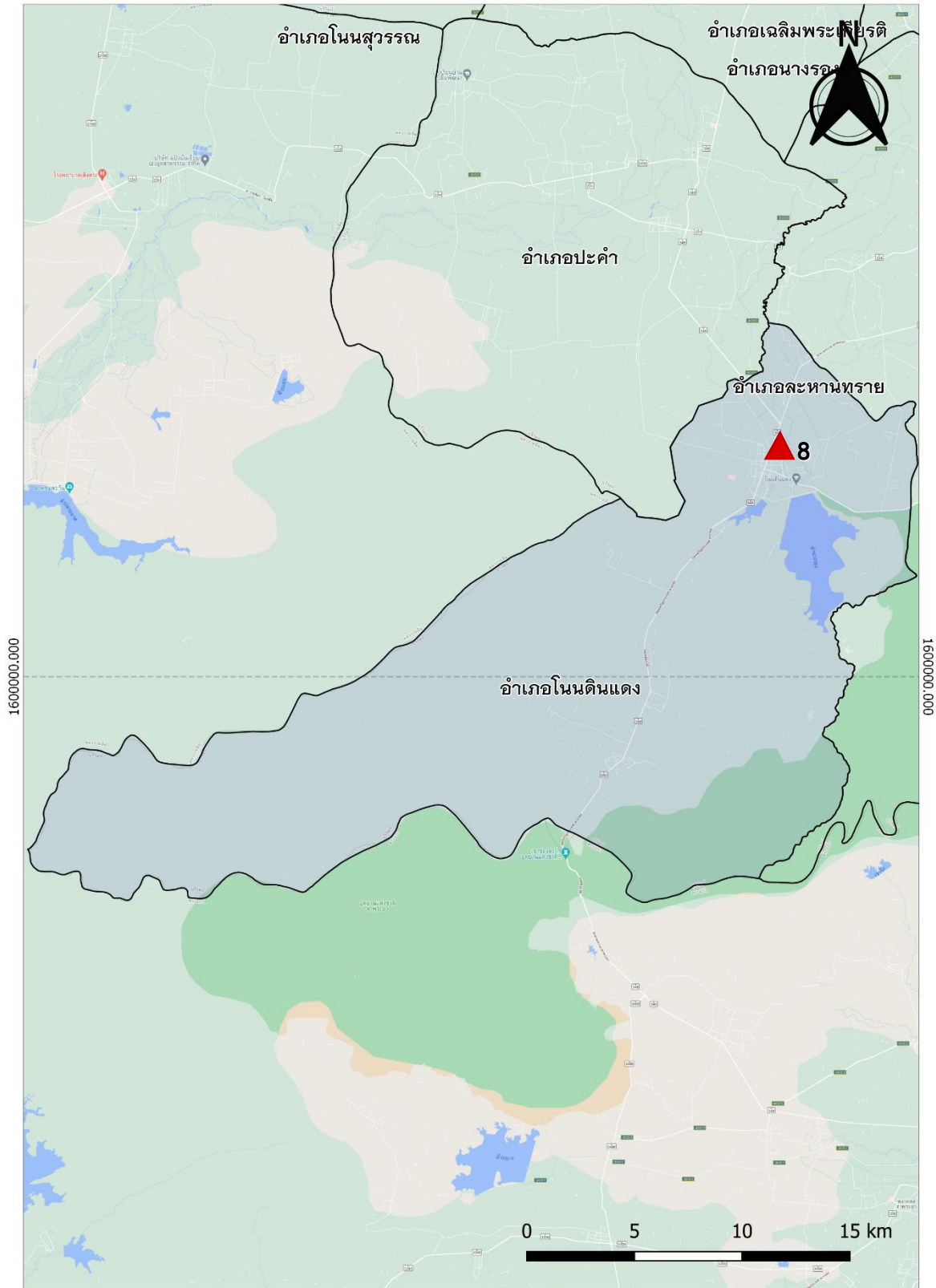


### 35. ฝ่ายบ้านโนนดินแดง ตำบลโนนดินแดง อำเภอโนนดินแดง จังหวัดบุรีรัมย์



▲ หมายถึง ที่ตั้งแหล่งน้ำ

ภาพที่ 8.1 แผนที่แสดงที่ตั้งแหล่งน้ำ โครงการอันเนื่องมาจากพระราชดำริ ฝ่ายบ้านโนนดินแดง



▲ หมายถึง ที่ตั้งแหล่งน้ำ

ภาพที่ 8.2 แผนที่แสดงรายละเอียดที่ตั้งแหล่งน้ำ โครงการอันเนื่องมาจากพระราชดำริ ฝ่ายบ้านโนนดินแดง

## ฝายบ้านโนนดินแดง ตำบลโนนดินแดง อำเภอโนนดินแดง จังหวัดบุรีรัมย์

พิกัด 14.322588 ,102.758463

วันที่สำรวจ 30 กันยายน 2563

ฝายบ้านโนนดินแดง ตั้งอยู่บริเวณ หมู่ 3 ตำบลโนนดินแดง อำเภอโนนดินแดง จังหวัดบุรีรัมย์ พระราชดำริเมื่อวันที่ 27 สิงหาคม พ.ศ. 2522 โดยพระบาทสมเด็จพระปรมินทรมหาภูมิพลอดุลยเดช

### 1.1 กลุ่มบริหารจัดการน้ำ

ฝายบ้านโนนดินแดงไม่มีกลุ่มบริหารจัดการน้ำที่เป็นทางการ รวมทั้งระบบบริหารจัดการน้ำ มีผู้นำชุมชนและชาวบ้านช่วยกันดูแล นำโดย นายประทีป แฉล้มชาติ เบอร์โทร 0856793248

### 1.2 กลุ่มผู้ใช้น้ำ

การใช้ประโยชน์จากฝายบ้านโนนดินแดง ไม่มีกลุ่มผู้ใช้น้ำที่เป็นทางการ แต่มีการใช้ประโยชน์ของชาวบ้าน ในด้านการเกษตรปลูกข้าวนาปี พืชผัก ประมาณ 100 กว่าไร่ ซึ่งการใช้น้ำของเกษตรกรในพื้นที่ยังไม่มีระบบการบริหารจัดการ อีกทั้งยังไม่มีการจัดเก็บข้อมูลการใช้น้ำ

### 1.3 ระบบกำกับโดยรัฐ

จากการเก็บข้อมูลพบว่าแหล่งน้ำไม่มีการกำกับดูแลโดยหน่วยงานรัฐ เป็นแหล่งน้ำในเขตพื้นที่รับผิดชอบของ อบต.โนนดินแดง ฝายภายใต้การดูแลของกรมชลประทาน

### 1.4 แหล่งน้ำ

แหล่งน้ำฝายบ้านโนนดินแดง มีลักษณะเป็นตมในลำน้ำลำนางรอง บริเวณหมู่ 12 ตำบลโนนดินแดง อ่างเก็บน้ำมีระบบน้ำเข้าเป็นแบบการรับน้ำหลากในช่วงฤดูฝน และมีระบบน้ำออกเป็นแบบฝายน้ำล้น คสล.เพื่อปล่อยน้ำออกตามลำน้ำเดิม และประตูเปิดปิดน้ำ 1 ฝั่ง ส่งน้ำแบบคลองคอนกรีตกว้าง 80 เซนติเมตร ลึก 60 เซนติเมตร สภาพใช้งานได้ปกติ

### 1.5 ปริมาณน้ำ

แหล่งน้ำฝายบ้านโนนดินแดง มีความจุเต็มประสิทธิภาพ 15,000 ลบ.ม. ปัจจุบันน้ำในฝายมีปริมาณอยู่เต็มความจุ และพบฝายมีลักษณะตื้นเขิน มีพื้นที่รับประโยชน์เป็นข้าวนาปี พืชผัก ประมาณ 100 กว่าไร่ คุณภาพน้ำอยู่ในระดับปานกลาง มีปริมาณน้ำในระดับพอดี ส่วนฤดูแล้งมีน้ำค่อนข้างน้อย

### 1.6 ระบบส่งน้ำ

ระบบส่งน้ำเป็นระบบคลองส่งน้ำคอนกรีต กว้าง 80 เซนติเมตร ลึก 60 เซนติเมตร มีประตูเปิด-ปิดน้ำ สภาพใช้งานได้ ไม่มีเครื่องสูบน้ำ

### 1.7. บันทึกการสำรวจ

ฝายบ้านโนนดินแดง มีลักษณะเป็นฝายในลำน้ำลำนางรอง บริเวณหมู่ 3 ตำบลโนนดินแดง สภาพฝายใช้งานได้ปกติ แต่มีชำรุดในบางจุด ฝายบ้านโนนดินแดงจะมีน้ำเต็มความจุในช่วงฤดูฝน และมีน้ำน้อยในช่วงฤดูแล้ง ระบบการบริหารจัดการแหล่งน้ำพบว่า ยังไม่มีระบบบริหารจัดการน้ำ และกลุ่มบริหารจัดการน้ำ มีการใช้ประโยชน์โดยชาวบ้านหมู่ 3 ตำบลโนนดินแดง ในการทำการเกษตรข้าวนาปี

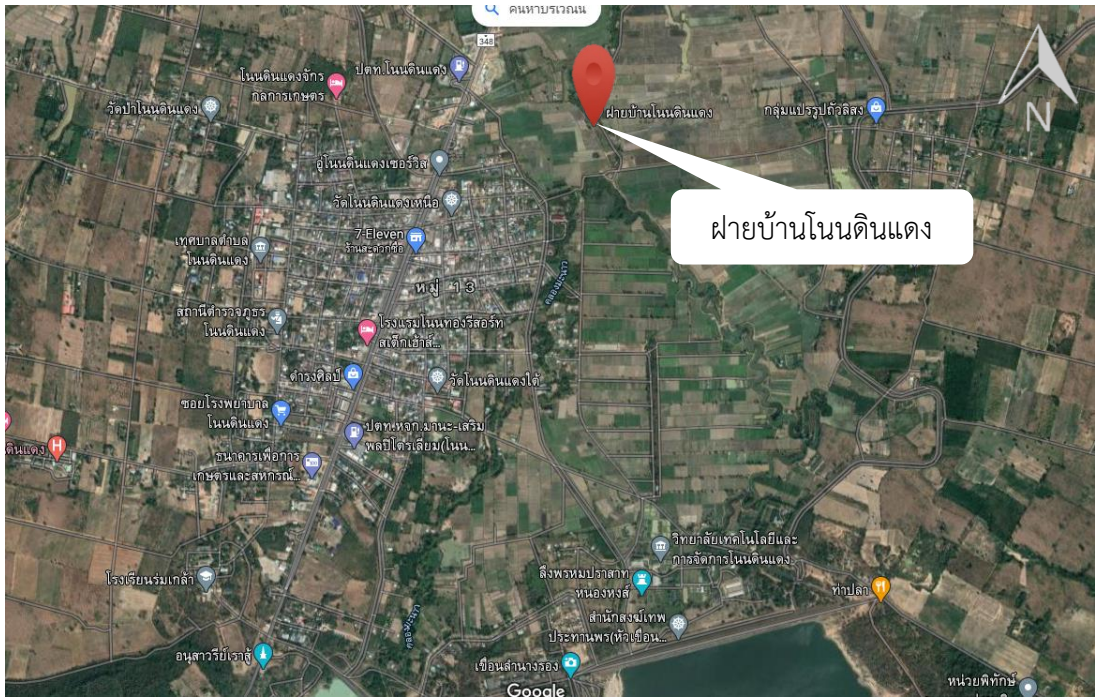
## ภาพประกอบ



ภาพที่ 6.8.1-6.8.2 ฝ่ายบ้านโนนดินแดงปัจจุบันมีน้ำเต็มความจุ



ภาพที่ 6.8.3-6.8.4 มีระบบลำเหมือง และคลองส่งน้ำแบบคอนกรีต



ภาพที่ 6.8.5 แผนที่แสดงที่ตั้งแหล่งน้ำ ฝายบ้านโนนดินแดง ตำบลโนนดินแดง อำเภอโนนดินแดง จังหวัดบุรีรัมย์



ภาพที่ 6.8.6 แผนที่แสดงรายละเอียดแหล่งน้ำ ฝายบ้านโนนดินแดง ตำบลโนนดินแดง อำเภอโนนดินแดง จังหวัดบุรีรัมย์