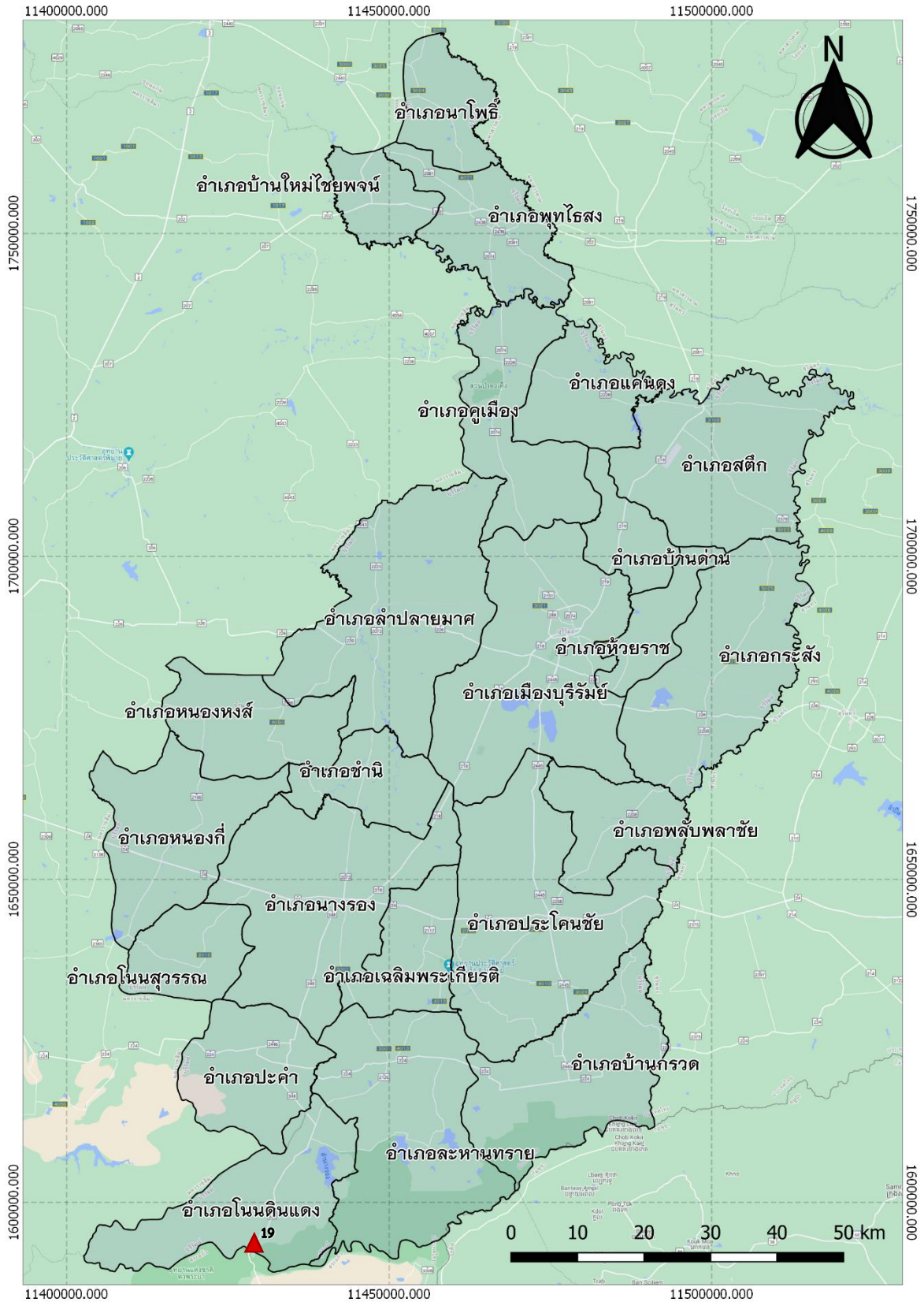
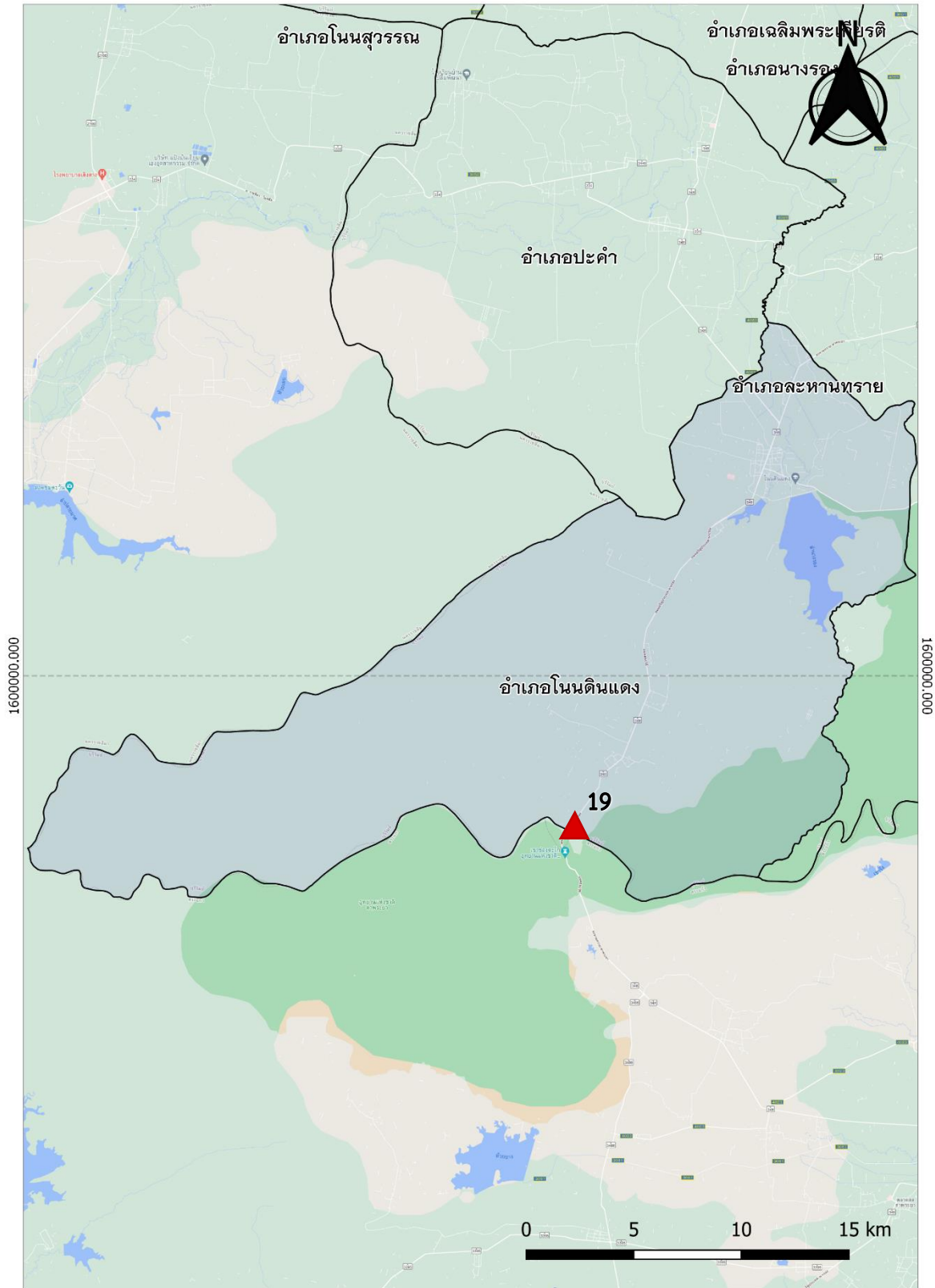


46. อ่างเก็บน้ำช่องตะโก ตำบลลำนางรอง อำเภอโนนดินแดง จังหวัดบุรีรัมย์



▲ หมายถึง ที่ตั้งแหล่งน้ำ

ภาพที่ 19.1 แผนที่แสดงที่ตั้งแหล่งน้ำ โครงการอันเนื่องมาจากพระราชดำริ อ่างเก็บน้ำช่องตะโก



▲ หมายถึง ที่ตั้งแหล่งน้ำ

ภาพที่ 19.2 แผนที่แสดงรายละเอียดที่ตั้งแหล่งน้ำ โครงการอันเนื่องมาจากพระราชดำริ อ่างเก็บน้ำช่องตะโก

อ่างเก็บน้ำช่องตะโก ตำบลลำนางรอง อำเภอโนนดินแดง จังหวัดบุรีรัมย์

พิกัด 14.159662 ,102.665934

วันที่สำรวจ 1 ตุลาคม 2561

อ่างเก็บน้ำช่องตะโก ตั้งอยู่บริเวณหมู่ 15 ตำบลลำนางรอง อำเภอโนนดินแดง จังหวัดบุรีรัมย์ พระราชดำริเมื่อวันที่ 27 สิงหาคม พ.ศ. 2522 โดยพระบาทสมเด็จพระปรมินทรมหาภูมิพล

อดุลยเดช

1.1 กลุ่มบริหารจัดการน้ำ

อ่างเก็บน้ำช่องตะโก ไม่มีกลุ่มบริหารจัดการน้ำที่เป็นทางการ รวมทั้งระบบบริหารจัดการน้ำ มีผู้นำชุมชนและชาวบ้านช่วยกันดูแล นำโดยนายอารีย์ แคลสันเทียะ เบอร์โทร 0898498673 และนาย ณัฐวัตร กสิบกลาง เบอร์โทร 0864991810

1.2 กลุ่มผู้ใช้น้ำ

การใช้ประโยชน์จากอ่างเก็บน้ำช่องตะโก ไม่มีกลุ่มผู้ใช้น้ำที่เป็นทางการ แต่มีการใช้ประโยชน์ ในด้านอุปโภค-บริโภค และในด้านการเกษตร มีการปลูกเสาวรส ยางพารา มันสำปะหลัง และพืชผัก ประมาณ 100 กว่าไร่ ซึ่งการใช้น้ำของเกษตรกรในพื้นที่ยังไม่มีระบบการบริหารจัดการ อีกทั้งยังไม่มี การจัดเก็บข้อมูลการใช้น้ำ

1.3 ระบบกำกับโดยรัฐ

จากการเก็บข้อมูลพบว่าแหล่งน้ำไม่มีการกำกับดูแลโดยหน่วยงานรัฐ เป็นแหล่งน้ำในเขต พื้นที่รับผิดชอบของ อบต.ลำนางรอง อ่างเก็บน้ำภายใต้การดูแลของกรมชลประทาน

1.4 แหล่งน้ำ

แหล่งน้ำอ่างเก็บน้ำช่องตะโก มีลักษณะเป็นอ่างเก็บน้ำในลำน้ำรับน้ำหลากจากแนวป่าดง ใหญ่ บริเวณหมู่ 3 ตำบลลำนางรอง ใกล้จุดชุมวิวดาแดง อ่างเก็บน้ำมีระบบน้ำเข้าเป็นแบบการรับน้ำ หลากในช่วงฤดูฝน และมีระบบน้ำออกเป็นแบบฝายน้ำล้น คสล.เพื่อปล่อยน้ำออกตามลำน้ำเดิม และ ประตูเปิดปิดน้ำ 1 ฝั่ง ส่งน้ำแบบคลองดิน สภาพใช้งานได้ปกติ แต่ถูกปกคลุมโดยวัชพืช อ่างเก็บ น้ำเคยได้รับการขุดลอกโดยงบประมาณ อบต.ลำนางรองเมื่อปี 2560

1.5 ปริมาณน้ำ

แหล่งน้ำอ่างเก็บน้ำช่องตะโก มีความจุเต็มประสิทธิภาพ 1,170,000 ลบ.ม. ปัจจุบันน้ำในอ่าง มีปริมาณ 80 เปอร์เซ็นต์ของความจุ มีพื้นที่รับประโยชน์เป็นการปลูกเสาวรส ยางพารา มันสำปะหลัง และพืชผัก ประมาณ 100 กว่าไร่ คุณภาพน้ำอยู่ในระดับปานกลาง มีปริมาณน้ำในระดับพอดี ส่วนฤดู แล้งมีน้ำค่อนข้างน้อย

1.6 ระบบส่งน้ำ

ระบบส่งน้ำเป็นระบบคลองส่งน้ำแบบคลองดิน มีประตูเปิด-ปิดน้ำ สภาพใช้งานได้ ไม่มีเครื่อง สูบน้ำ

1.7. บันทึกการสำรวจ

อ่างเก็บน้ำช่องตะโก เป็นอ่างเก็บน้ำมีลักษณะเป็นอ่างเก็บน้ำรับน้ำหลากจากแนวป่าดงใหญ่ ใกล้จุดชมวิวดาแดง บริเวณหมู่ 3 ตำบลนางรอง อ่างเก็บน้ำมีระบบน้ำเข้าเป็นแบบการรับน้ำหลาก ในช่วงฤดูฝน ระบบการบริหารจัดการแหล่งน้ำพบว่า ยังไม่มีระบบบริหารจัดการน้ำ และกลุ่มบริหารจัดการน้ำ มีการใช้ประโยชน์โดยชาวบ้านหมู่ 3 ตำบลนางรอง ในการใช้การอุปโภคบริโภค และในการทำเกษตร ตลอดจนเป็นแหล่งน้ำให้สัตว์ป่า

ภาพประกอบ



ภาพที่ 6.19.1-6.19.2 อ่างเก็บน้ำช่องตะโก ปัจจุบันมีน้ำประมาณน้ำเต็มความจุ

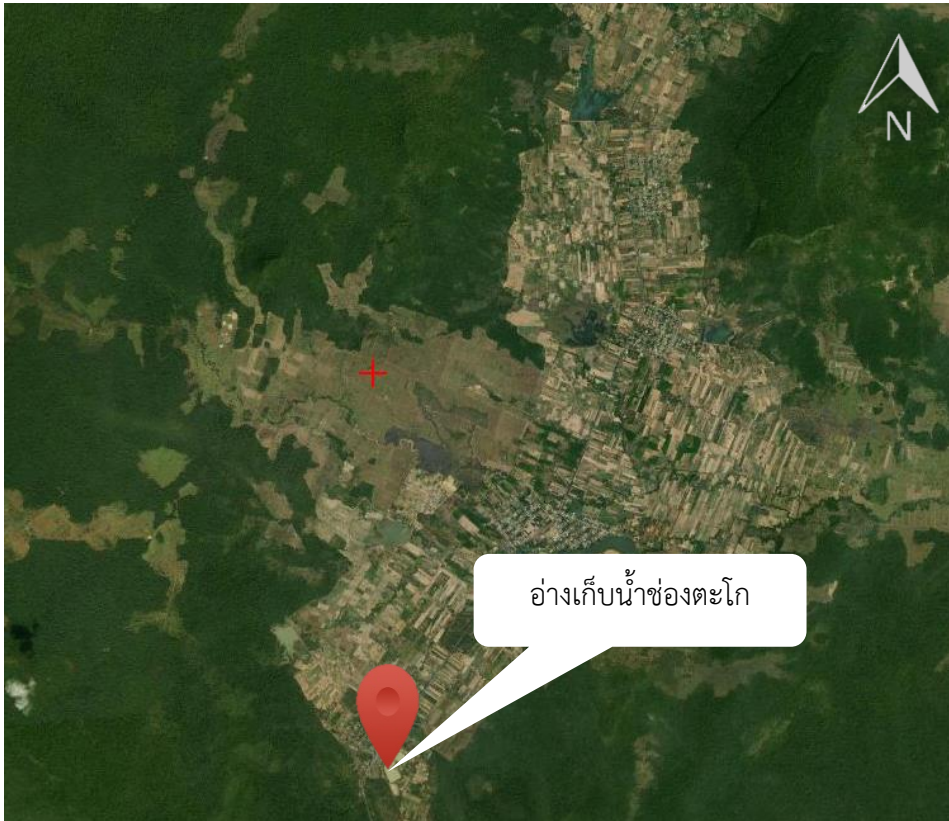


ภาพที่ 6.19.3-6.19.4 ฝายน้ำล้นจากอ่างเก็บน้ำช่องตะโก ด้านท้ายอ่าง



ภาพที่ 6.19.5 มีคลองส่งน้ำแบบคลองดิน

ภาพที่ 6.19.6 ประตูเปิด-ปิดน้ำ
อ่างเก็บน้ำช่องตะโก



ภาพที่ 6.19.7 แผนที่แสดงที่ตั้งแหล่งน้ำ อ่างเก็บน้ำช่องตะโก ตำบลลำนางรอง อำเภอโนนดินแดง จังหวัดบุรีรัมย์



ภาพที่ 6.19.8 แผนที่แสดงรายละเอียดแหล่งน้ำ อ่างเก็บน้ำช่องตะโก ตำบลลำนางรอง อำเภอโนนดินแดง จังหวัดบุรีรัมย์