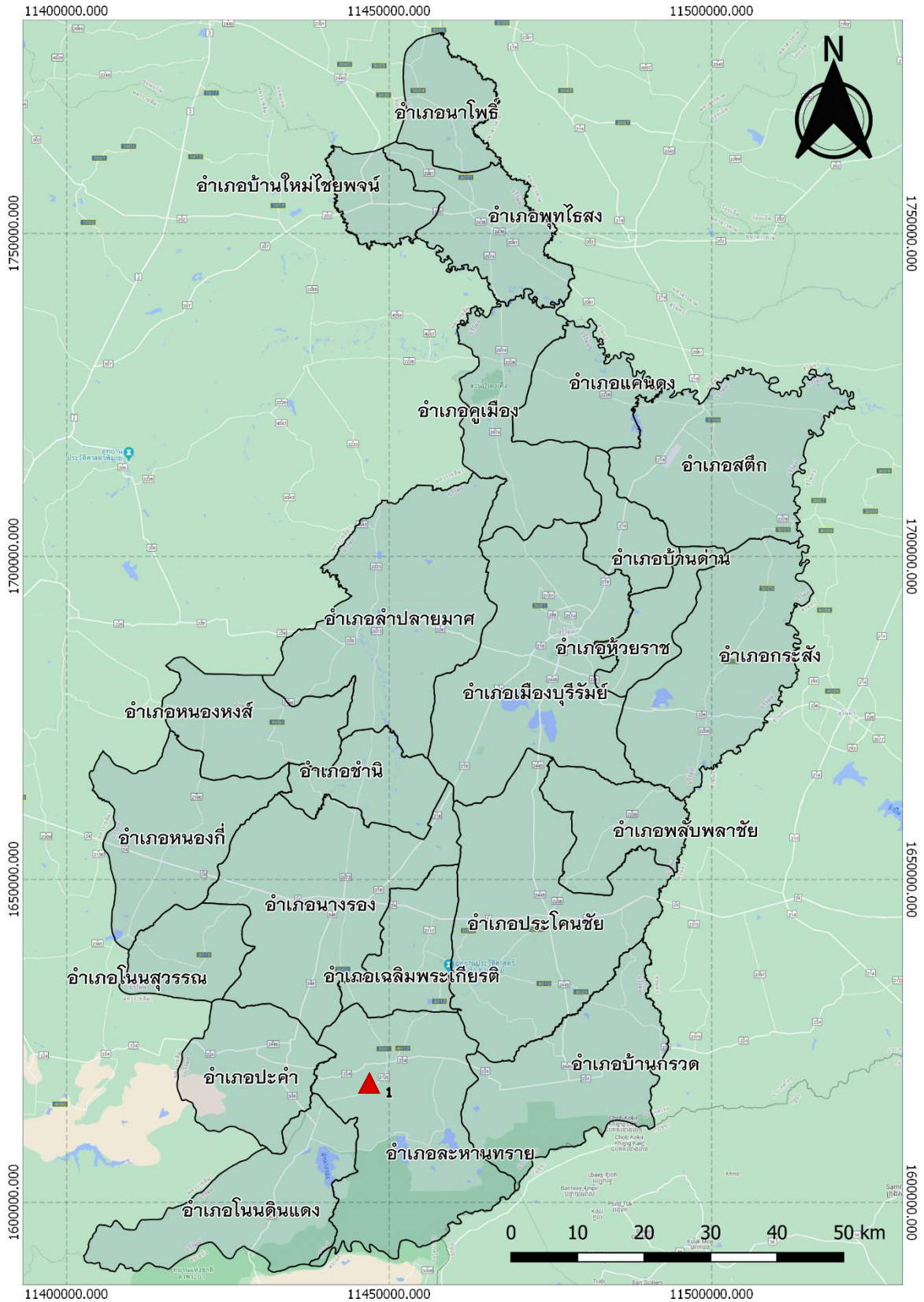
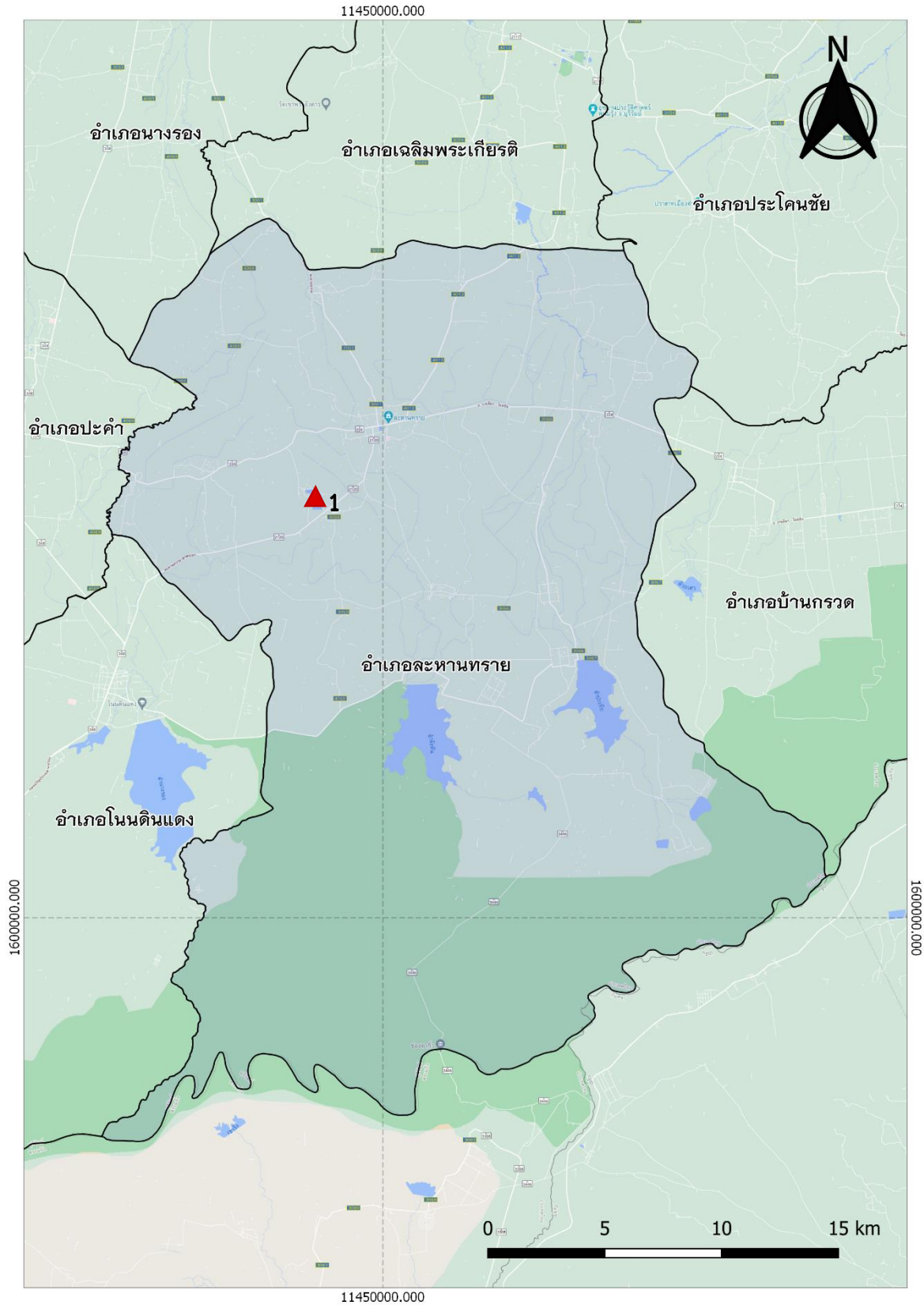


60. อ่างเก็บน้ำหนองปลาอีต ตำบลสำโรงใหม่ อำเภอละหานทราย จังหวัดบุรีรัมย์



▲ หมายถึง ที่ตั้งแหล่งน้ำ

ภาพที่ 1.1 แผนที่แสดงที่ตั้งแหล่งน้ำ โครงการอันเนื่องมาจากพระราชดำริ อ่างเก็บน้ำหนองปลาอีต



▲ หมายถึง ที่ตั้งแหล่งน้ำ

ภาพที่ 1.2 แผนที่แสดงรายละเอียดที่ตั้งแหล่งน้ำ โครงการอันเนื่องมาจากพระราชดำริ อ่างเก็บน้ำหนองปลาอีต

อ่างเก็บน้ำหนองปลาอีต ตำบลสำโรงใหม่ อำเภอละหานทราย จังหวัดบุรีรัมย์

พิกัด 14.385868 ,102.830953

วันที่สำรวจ 29 ตุลาคม 2563

อ่างเก็บน้ำหนองปลาอีต ตั้งอยู่บริเวณ หมู่ 4 ตำบลสำโรงใหม่ อำเภอละหานทราย จังหวัดบุรีรัมย์

1.1 กลุ่มบริหารจัดการน้ำ

อ่างเก็บน้ำหนองปลาอีต ไม่มีกลุ่มบริหารจัดการน้ำที่เป็นทางการ รวมทั้งระบบบริหารจัดการน้ำ มีผู้นำชุมชนและชาวบ้านช่วยกันดูแล นำโดย ผู้ใหญ่บ้านหมู่ 4 นายศิวพันธ์ อารุณพันธ์ เบอร์โทร 0935078403 และผู้ใหญ่บ้านหมู่ 5 นายประดิษฐ์ คำศรี เบอร์โทร 0879605707

1.2 กลุ่มผู้ใช้น้ำ

การใช้ประโยชน์จากอ่างเก็บน้ำหนองปลาอีต ไม่มีกลุ่มผู้ใช้น้ำที่เป็นทางการ แต่มีการใช้ประโยชน์ในด้านอุปโภค-บริโภค และในด้านการเกษตรปลูกข้าวนาปี และพืชผัก รวมประมาณ 100 กว่าไร่ ซึ่งการใช้ น้ำของเกษตรกรในพื้นที่ยังไม่มีระบบการบริหารจัดการ อีกทั้งยังไม่มีการจัดเก็บข้อมูลการใช้น้ำ

1.3 ระบบกำกับโดยรัฐ

จากการเก็บข้อมูลพบว่าแหล่งน้ำไม่มีการกำกับดูแลโดยหน่วยงานรัฐ เป็นแหล่งน้ำในเขตพื้นที่รับผิดชอบของ เทศบาลตำบลสำโรงใหม่ อ่างเก็บน้ำภายใต้การดูแลของกรมชลประทาน

1.4 แหล่งน้ำ

อ่างเก็บน้ำหนองปลาอีต มีลักษณะเป็นอ่างเก็บน้ำใกล้กับลำน้ำลำจังหัน อ่างเก็บน้ำมีระบบน้ำมีลักษณะเป็นแก้มลิง มีทางน้ำเข้าเป็นแบบการรับน้ำหลากในช่วงฤดูฝน และมีระบบน้ำออกเป็นแบบฝายน้ำล้น คสล.เพื่อปล่อยน้ำออกตามลำน้ำเดิม ไม่พบมีระบบส่งน้ำ มีสถานีสูบน้ำเพื่อผลิตประปาชุมชน

1.5 ปริมาณน้ำ

อ่างเก็บน้ำหนองปลาอีต มีความจุเต็มประสิทธิภาพ 170,000 ลบ.ม. ปัจจุบันน้ำในอ่างมีปริมาณอยู่เต็มความจุ มีพื้นที่รับประโยชน์เป็นข้าวนาปี และพืชผัก รวมประมาณ 100 กว่าไร่ คุณภาพน้ำอยู่ในระดับปานกลาง มีปริมาณน้ำในระดับพอดี ส่วนฤดูแล้งมีน้ำค่อนข้างน้อย

1.6 ระบบส่งน้ำ

ไม่พบระบบส่งน้ำ มีสถานีสูบน้ำประปาชุมชน

1.7. บันทึกการสำรวจ

อ่างเก็บน้ำหนองปลาอีต เป็นอ่างเก็บน้ำมีลักษณะเป็นอ่างเก็บน้ำใกล้กับลำน้ำลำจังหัน อ่างเก็บน้ำมีระบบน้ำมีลักษณะเป็นแก้มลิง อ่างเก็บน้ำมีระบบน้ำเข้าเป็นแบบการรับน้ำหลากในช่วงฤดูฝน ระบบการบริหารจัดการแหล่งน้ำพบว่า ยังไม่มีระบบบริหารจัดการน้ำ และกลุ่มบริหารจัดการน้ำ มีการใช้ประโยชน์โดยชาวบ้านหมู่ 4,5 ตำบลสำโรงใหม่ ในการอุปโภค บริโภค และในการทำการเกษตร

ภาพประกอบ



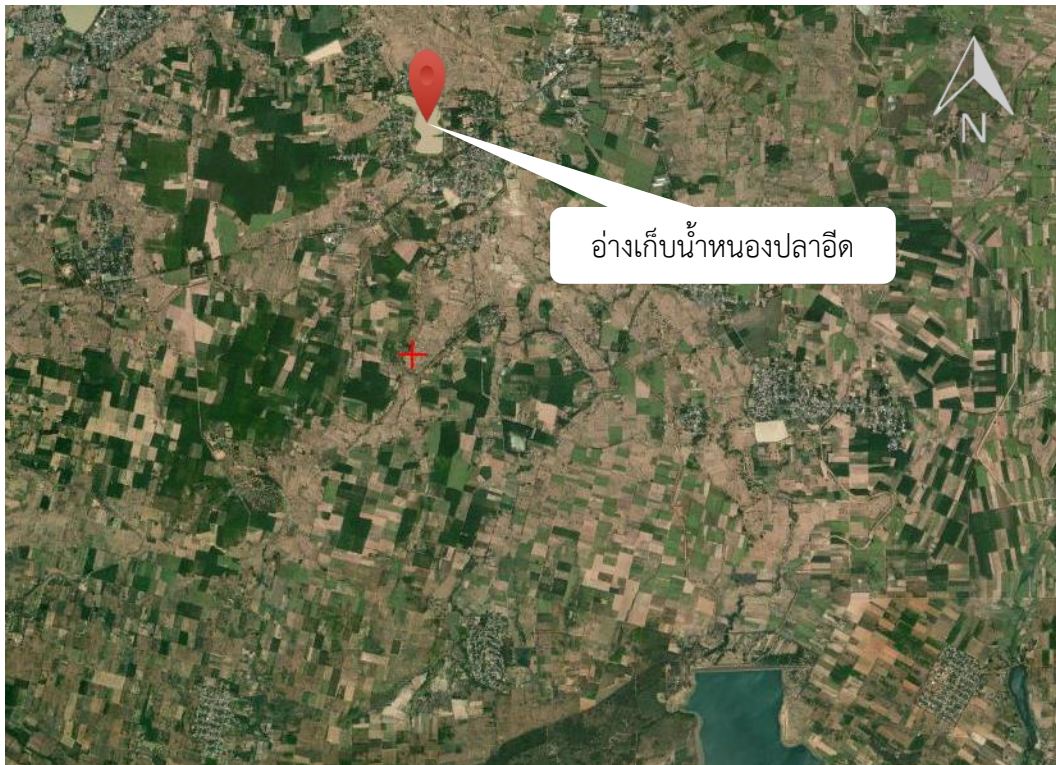
ภาพที่ 13.1.1-1.3.1.2 อ่างเก็บน้ำหนองปลาอีต ปัจจุบันมีน้ำประมาณน้ำเต็มความจุ



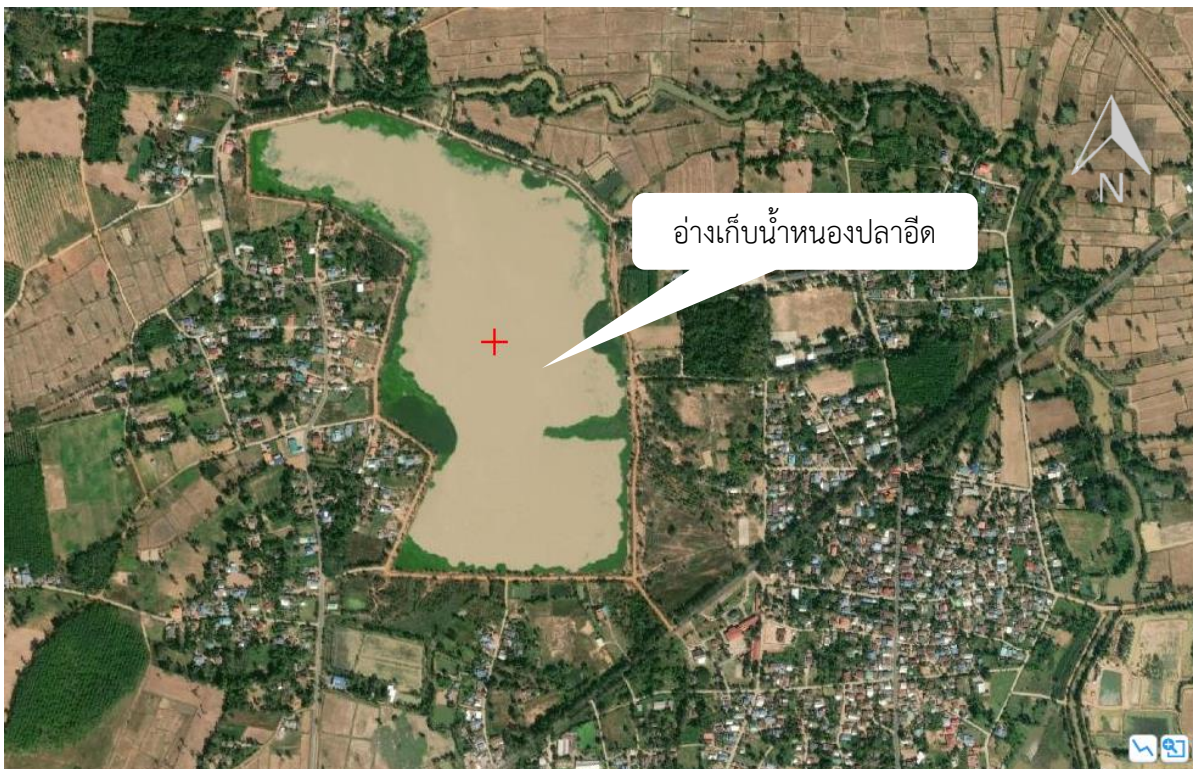
ภาพที่ 13.1.3-13.1.4 ฝายน้ำล้นจากอ่างเก็บน้ำหนองปลาอีต ด้านท้ายอ่าง



ภาพที่ 13.1.5 ระบบสูบน้ำเพื่อผลิตประปาชุมชน



ภาพที่ 13.1.6 แผนที่แสดงที่ตั้งแหล่งน้ำ อ่างเก็บน้ำหนองปลาอืด ตำบลสำโรงใหม่ อำเภอลำทะเมนชัย จังหวัดบุรีรัมย์



ภาพที่ 13.1.7 แผนที่แสดงรายละเอียดแหล่งน้ำ อ่างเก็บน้ำหนองปลาอืด ตำบลสำโรงใหม่ อำเภอลำทะเมนชัย จังหวัดบุรีรัมย์