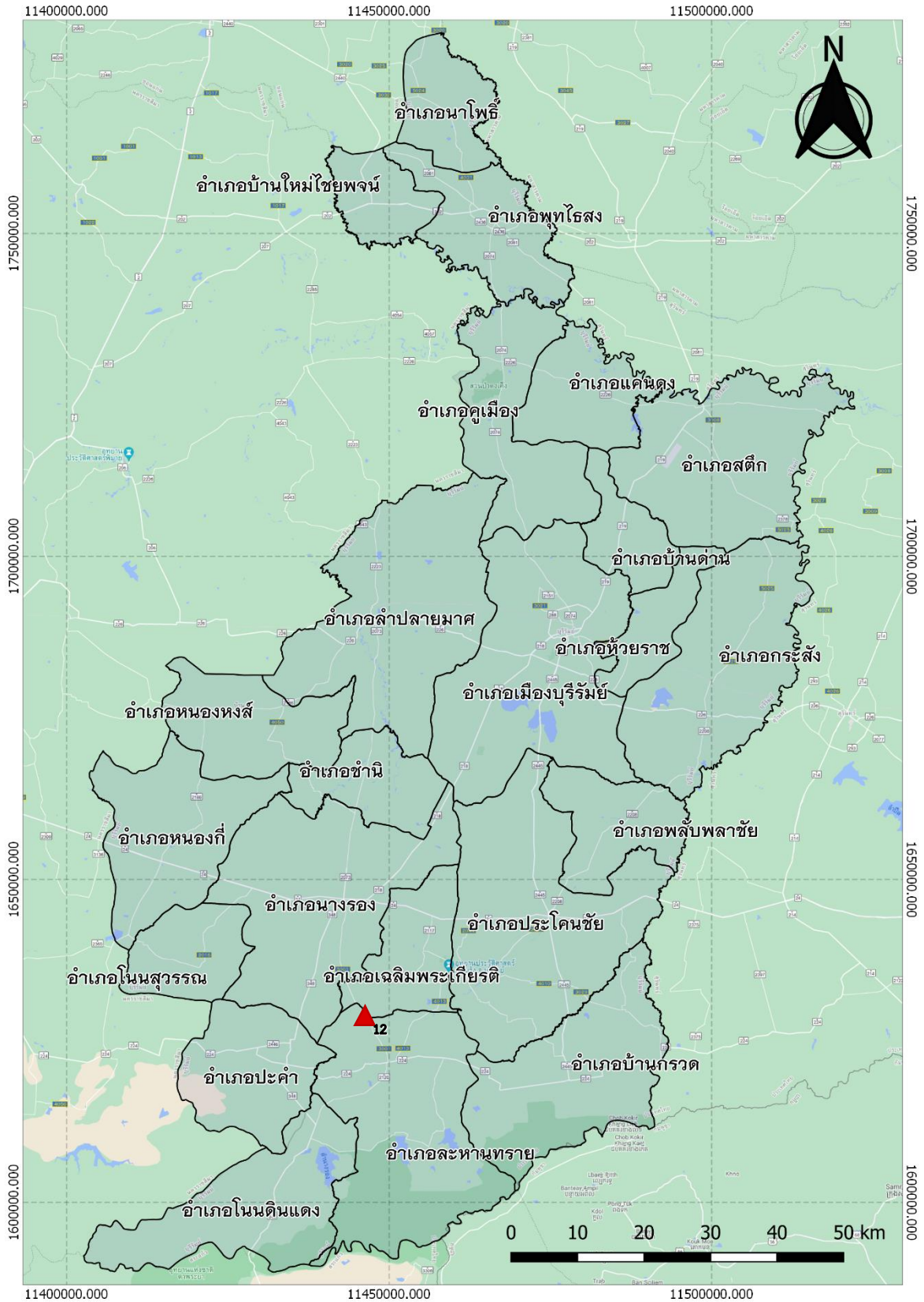
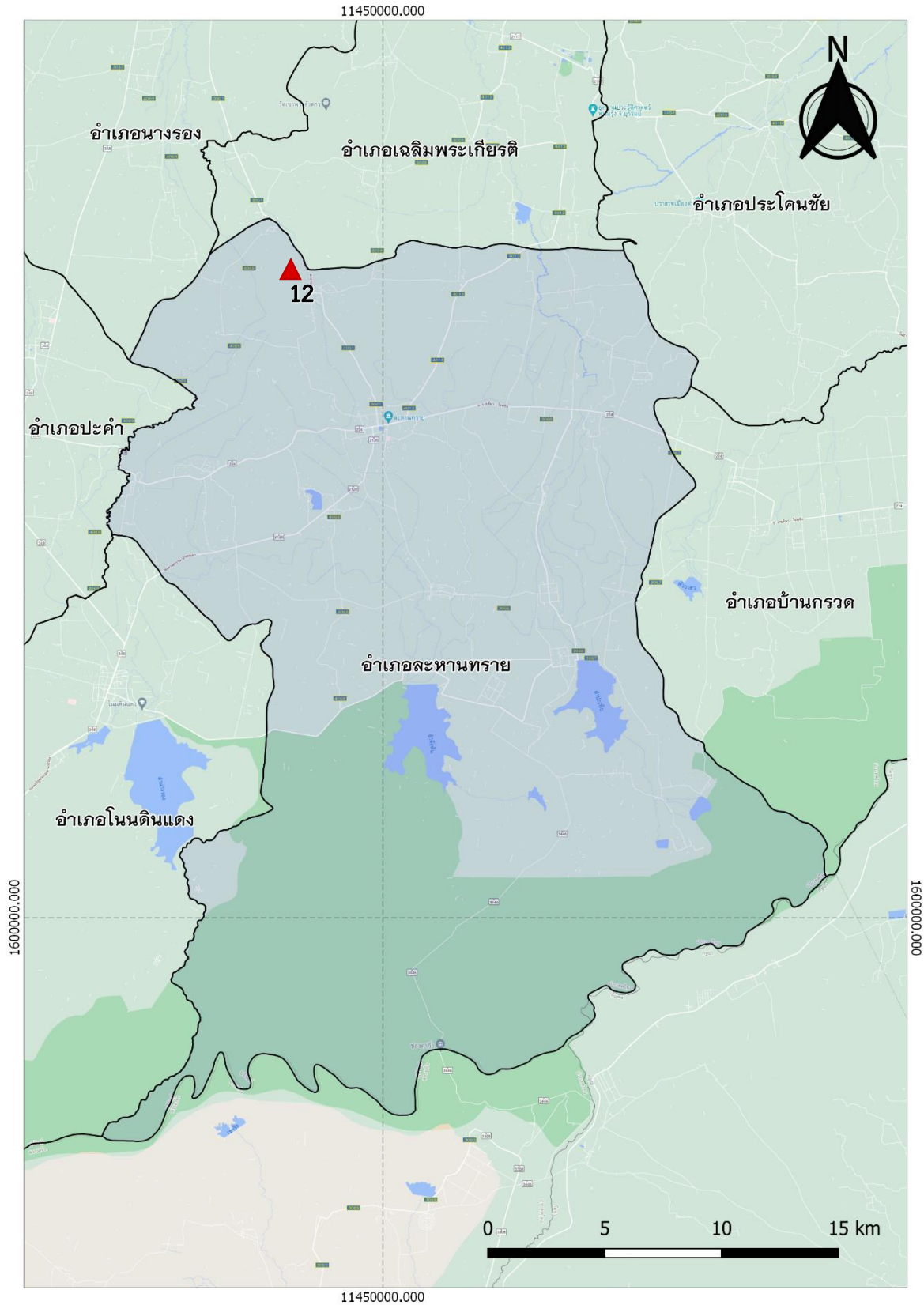


71. ฝ่ายบ้านโคกว่าน ตำบลโคกว่าน อำเภอละหานทราย จังหวัดบุรีรัมย์



▲ หมายถึง ที่ตั้งแหล่งน้ำ

ภาพที่ 12.1 แผนที่แสดงที่ตั้งแหล่งน้ำ โครงการอันเนื่องมาจากพระราชดำริ ฝ่ายบ้านโคกว่าน



▲ หมายถึง ที่ตั้งแหล่งน้ำ

ภาพที่ 12.2 แผนที่แสดงรายละเอียดที่ตั้งแหล่งน้ำ โครงการอันเนื่องมาจากพระราชดำริ ฝ่ายบ้านโคกว่าน

ฝายบ้านโคกवान ตำบลโคกवान อำเภอละหานทราย จังหวัดบุรีรัมย์

พิกัด 14.472970, 102.820223

วันที่สำรวจ 8 เมษายน 2564

ฝายบ้านโคกवान ตั้งอยู่บริเวณ ตำบลโคกवान อำเภอละหานทราย จังหวัดบุรีรัมย์
พระราชดำริเมื่อ พ.ศ. 2521 โดยพระบาทสมเด็จพระปรมินทรมหาภูมิพลอดุลยเดช

1.1 กลุ่มบริหารจัดการน้ำ

ฝายบ้านโคกवान ไม่มีกลุ่มบริหารจัดการน้ำที่เป็นทางการ ไม่มีระบบบริหารจัดการน้ำ มีการ
กำกับดูแลโดยชาวบ้านบ้านโคกवान นำโดยผู้ใหญ่บ้านหมู่ 1 ตำบลโคกवान นายเจื่อน แผลงพันธ์
เบอร์โทร 0862633015

1.2 กลุ่มผู้ใช้น้ำ

การใช้ประโยชน์จากฝายบ้านโคกवान มีกลุ่มผู้ใช้ประโยชน์เป็นชาวบ้านในตำบลโคกवान มี
การใช้ประโยชน์ในด้านการอุปโภค-บริโภค ผลิตประปาชุมชน และใช้ในด้านการเกษตรปลูกข้าวนาปี
พืชสวน และพืชผักอื่น ๆ ซึ่งการใช้น้ำของเกษตรกรในพื้นที่ยังไม่มีระบบการบริหารจัดการ และยังไม่ม
ีการจัดเก็บข้อมูลการใช้น้ำที่ชัดเจน

1.3 ระบบกำกับโดยรัฐ

จากการเก็บข้อมูลพบว่าแหล่งน้ำมีการกำกับดูแลโดยหน่วยงานรัฐ เป็นแหล่งน้ำในที่
สาธารณะประโยชน์ ภายใต้การดูแลของกรมชลประทานและองค์การบริหารส่วนตำบลโคกवान

1.4 แหล่งน้ำ

แหล่งน้ำฝายบ้านโคกवान มีลักษณะเป็นฝายในลำน้ำ ลำนางรอง บริเวณบ้านโคกवान ตำบล
ละหานทราย เป็นฝายคอนกรีตเสริมเหล็ก(คสล.) เพื่อทดน้ำในลำน้ำลำนางรอง มีประตูเปิด-ปิดน้ำ
และมีสภาพฝายสภาพใช้งานได้ปกติ

1.5 ปริมาณน้ำ

แหล่งน้ำฝายบ้านโคกवान มีความจุเต็มประสิทธิภาพประมาณ 1.7 ล้าน ลบ.ม. ปัจจุบันมี
ปริมาณน้ำในแหล่งน้ำ ประมาณ 80 เปอร์เซ็นต์ของความจุ มีพื้นที่รับประโยชน์ประมาณ 80 กว่าไร่
คุณภาพน้ำอยู่ในระดับปานกลาง มีปริมาณน้ำในระดับพอดี ส่วนในฤดูแล้งมีน้ำค่อนข้างน้อย

1.6 ระบบส่งน้ำ

ระบบส่งน้ำมีประตูเปิด-ปิดน้ำสภาพใช้งานได้ และมีสถานีสูบน้ำสำหรับผลิตประปาชุมชน

1.7. บันทึกการสำรวจ

ฝายบ้านโคกว่าน มีลักษณะเป็นฝายในลำน้ำ ลำนางรอง บริเวณบ้านโคกว่าน ตำบลละหานทรายระบบการบริหารจัดการแหล่งน้ำพบว่า ไม่มีระบบบริหารจัดการน้ำ และไม่มีกลุ่มบริหารจัดการน้ำที่เป็นทางการ มีการกำกับดูแลโดยหน่วยงานรัฐ เป็นแหล่งน้ำในที่สาธารณะประโยชน์ มีการใช้ประโยชน์โดยชาวบ้านบ้านโคกว่านในการผลิตประปาชุมชน การปลูกข้าวนาปี พืชสวน และพืชผักทั่วไป

ภาพประกอบ



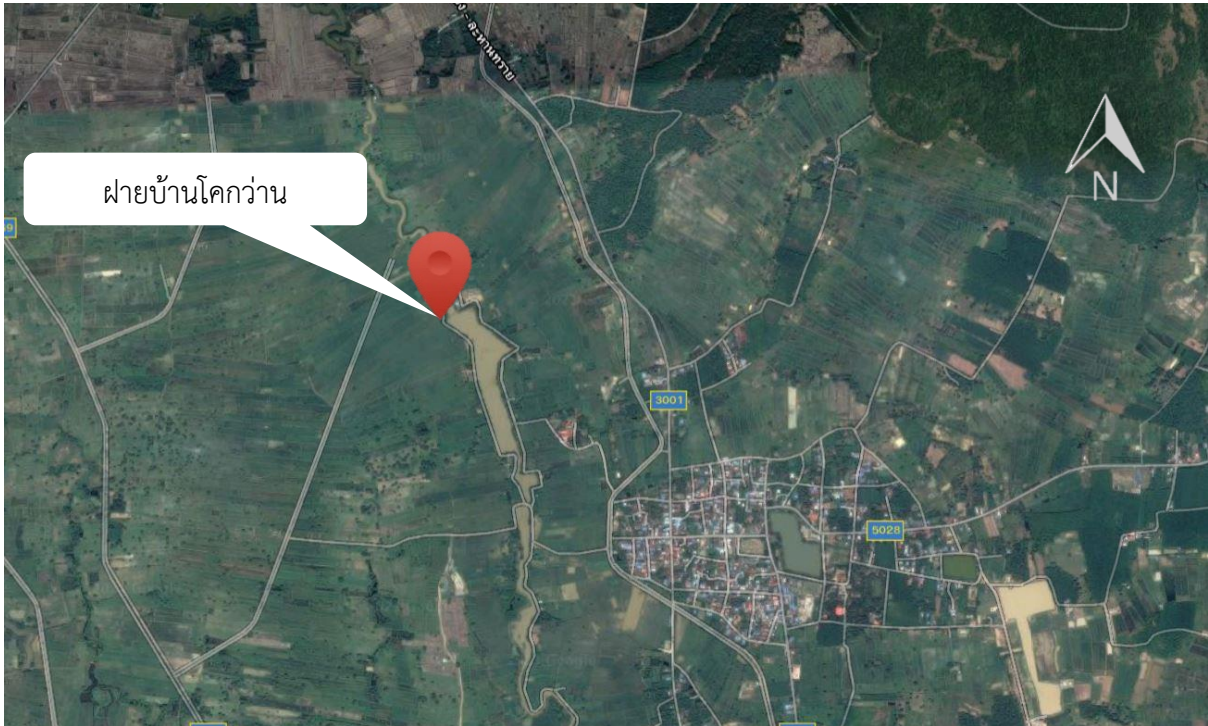
ภาพที่ 13.12.1 ฝ่ายบ้านโคกว่าน สภาพใช้งานได้



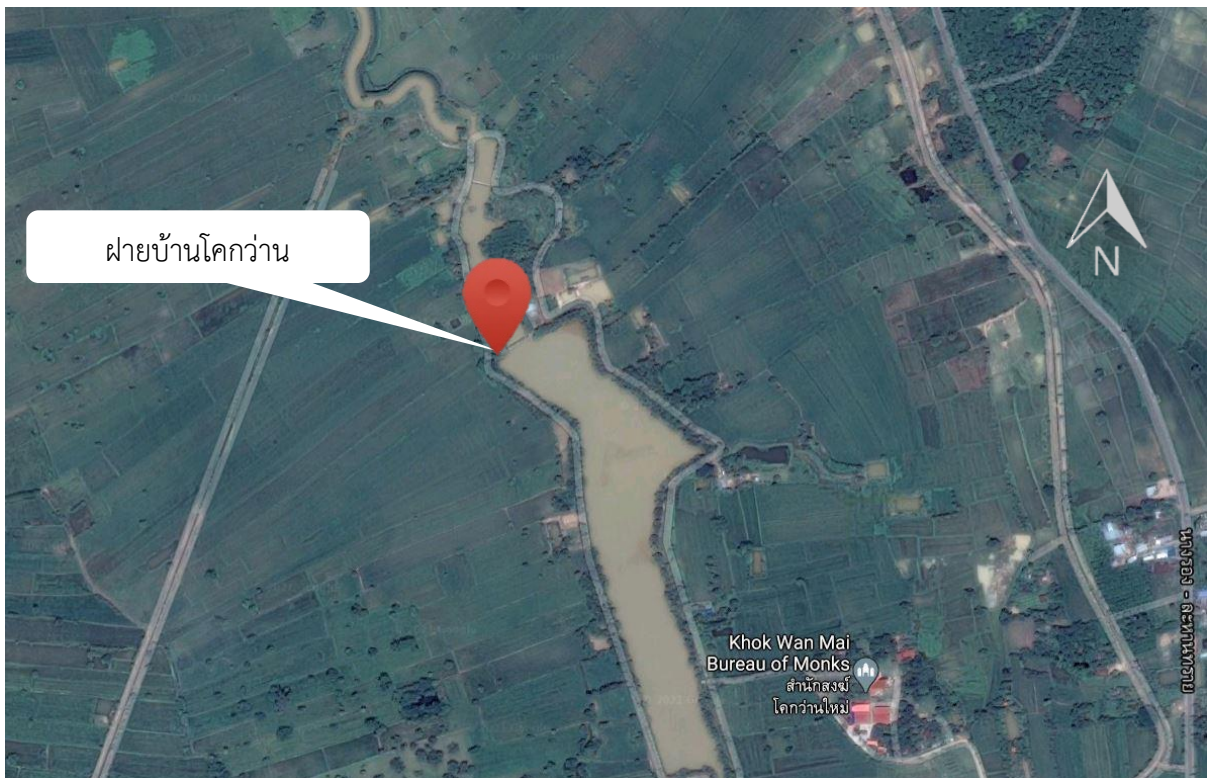
ภาพที่ 13.12.2 สภาพด้านบนฝ่ายบ้านโคกว่าน



ภาพที่ 13.12.3 ปริมาณน้ำหน้าฝ่ายบ้านโคกว่าน ณ วันที่สำรวจ
ประมาณ 80 เปอร์เซ็นต์ของความจุ



ภาพที่ 13.12.4 แผนที่แสดงที่ตั้งแหล่งน้ำ ฝายบ้านโคกว่าน ตำบลโคกว่าน อำเภอละหานทราย จังหวัดบุรีรัมย์



ภาพที่ 13.12.5 แผนที่แสดงรายละเอียดแหล่งน้ำ ฝายบ้านโคกว่าน ตำบลโคกว่าน อำเภอละหานทราย จังหวัดบุรีรัมย์