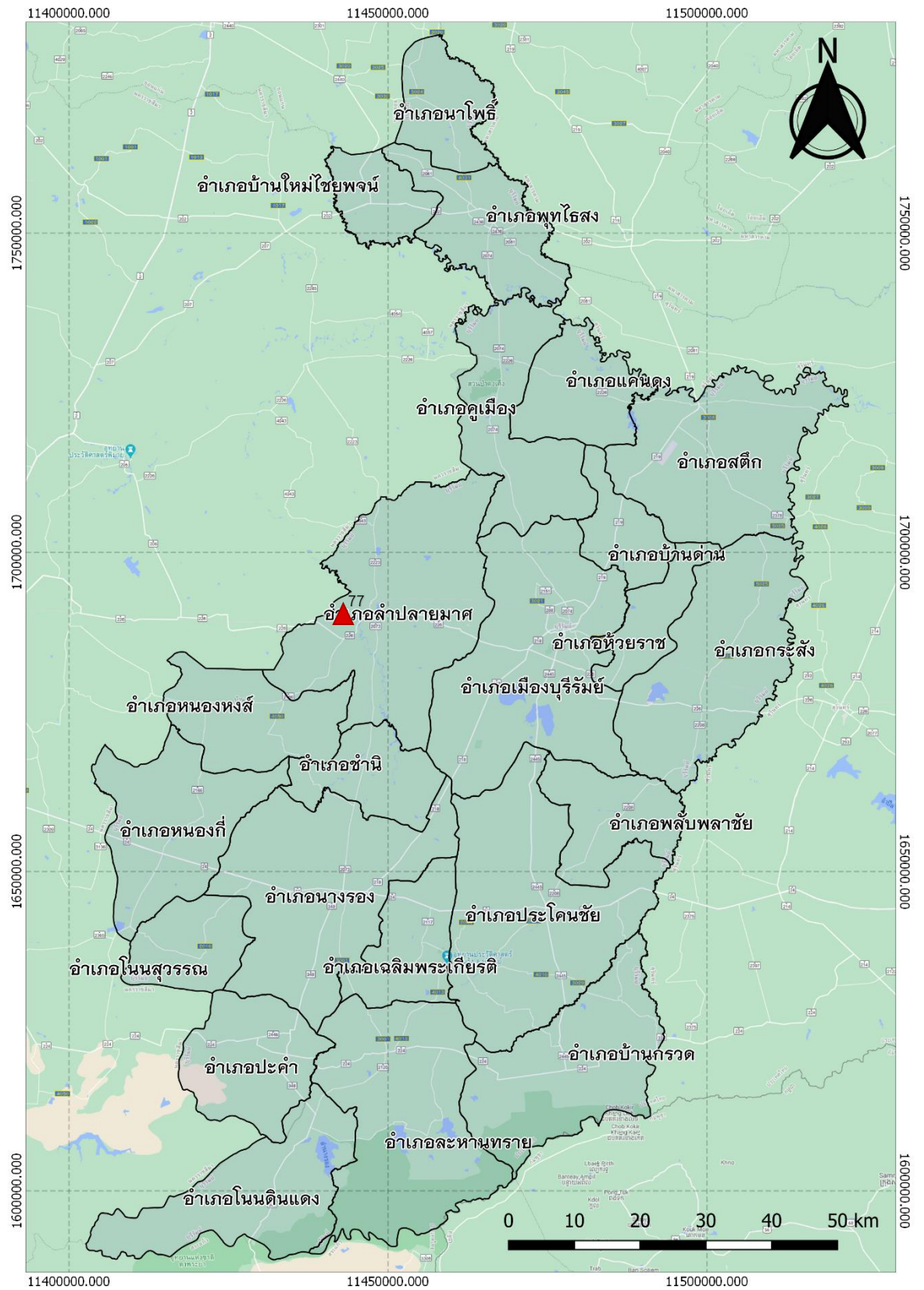
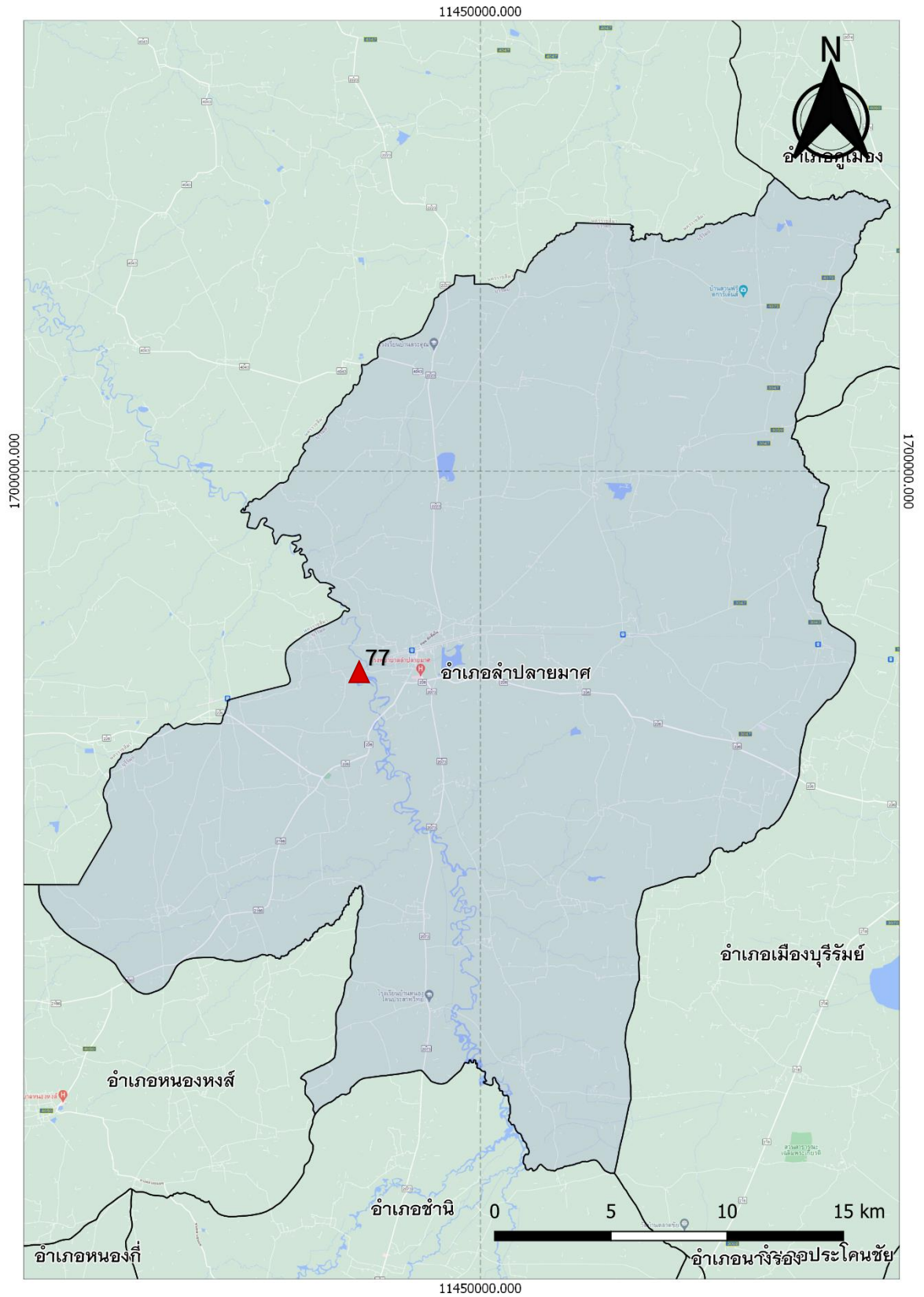


77. อาคารบังคับน้ำบ้านแท่นพระ ตำบลหนองคู อำเภอลำปลายมาศ จังหวัดบุรีรัมย์



▲ หมายถึง ที่ตั้งแหล่งน้ำ

ภาพที่ 6.1 แผนที่แสดงที่ตั้งแหล่งน้ำ โครงการอันเนื่องมาจากพระราชดำริ อาคารบังคับน้ำบ้านแท่นพระ



▲ หมายถึง ที่ตั้งแหล่งน้ำ

ภาพที่ 6.2 แผนที่แสดงรายละเอียดที่ตั้งแหล่งน้ำ โครงการอันเนื่องมาจากพระราชดำริ อาคารบังคับน้ำบ้านแท่นพระ

อาคารบังคับน้ำบ้านแทนพระ ตำบลหนองคู อำเภอลำปลายมาศ จังหวัดบุรีรัมย์

พิกัด 15.014290, 102.809030

วันที่สำรวจ 17 กุมภาพันธ์ 2564

อาคารบังคับน้ำบ้านแทนพระ ตั้งอยู่บริเวณบ้านแทนพระ หมู่ที่ 3 ตำบลหนองคู อำเภอลำปลายมาศ จังหวัดบุรีรัมย์ พระราชดำริเมื่อวันที่ 24 พฤษภาคม พ.ศ. 2560 โดยสมเด็จพระเทพรัตนราชสุดาฯ สยามบรมราชกุมารี

1.1 กลุ่มบริหารจัดการน้ำ

อาคารบังคับน้ำบ้านแทนพระ ไม่มีกลุ่มบริหารจัดการน้ำที่เป็นทางการ รวมทั้งไม่มีระบบบริหารจัดการน้ำ มีการกำกับดูแลโดยชาวบ้านบ้านแทนพระ หมู่ที่ 3 ผู้ประสานข้อมูลแหล่งน้ำ ได้แก่ นายกองค์การบริหารส่วนตำบลหนองคู เบอร์โทร 0817606292 ผู้อำนวยการกองช่าง องค์การบริหารส่วนตำบลหนองคู นายนิกุล มั่งดี เบอร์โทร 0956183494 และผู้ใหญ่บ้านหมู่ 3 นายศุภมาศ ขุนทิพย์ เบอร์โทร 0868651631

1.2 กลุ่มผู้ใช้น้ำ

การใช้ประโยชน์จากอาคารบังคับน้ำบ้านแทนพระ ไม่มีกลุ่มผู้ใช้น้ำที่เป็นทางการ มีการใช้ประโยชน์ในด้านการเกษตรปลูกข้าวนาปี และปลูกพืชผักทั่วไป ซึ่งการใช้น้ำของเกษตรกรในพื้นที่ยังไม่มีระบบการบริหารจัดการ ต่างคนต่างสูบน้ำไปใช้ และยังไม่มีการจัดเก็บข้อมูลการใช้น้ำ

1.3 ระบบกำกับโดยรัฐ

จากการเก็บข้อมูลพบว่าแหล่งน้ำไม่มีการกำกับดูแลโดยหน่วยงานรัฐ เป็นแหล่งน้ำในเขตพื้นที่รับผิดชอบของ อบต.หนองคู ภายใต้การดูแลของกรมชลประทาน

1.4 แหล่งน้ำ

แหล่งน้ำจากอาคารบังคับน้ำบ้านแทนพระ มีลักษณะเป็นอาคารบังคับน้ำในลำน้ำลำมาศ บริเวณบ้านแทนพระ หมู่ที่ 3 มีสภาพใช้งานได้ปกติ

1.5 ปริมาณน้ำ

แหล่งน้ำจากอาคารบังคับน้ำบ้านแทนพระ มีความจุเต็มประสิทธิภาพ 700,000 ลบ.ม. ปัจจุบันมีปริมาณน้ำอยู่ประมาณ 2 ส่วน 4 ของความจุ มีพื้นที่รับประโยชน์เป็นนาข้าว และแปลงผักประมาณ 180 ไร่ บริเวณบ้านแทนพระ หมู่ที่ 3 คุณภาพน้ำอยู่ในระดับปานกลาง มีปริมาณน้ำในระดับพอดี

1.6 ระบบส่งน้ำ

ระบบส่งน้ำเป็นระบบอาคารบังคับน้ำ สภาพใช้งานได้ปกติ

1.7. บันทึกการสำรวจ

อาคารบังคับน้ำบ้านแทนพระ เป็นอาคารบังคับน้ำในลำน้ำลำมาศ บริเวณบ้านแทนพระ หมู่ที่ 3 ตำบลหนองคู อำเภอลำปลายมาศ จังหวัดบุรีรัมย์ สภาพใช้งานได้ปกติ ระบบการบริหารจัดการแหล่งน้ำพบว่า ยังไม่มีระบบและกลุ่มบริหารจัดการน้ำที่เป็นทางการ มีการใช้ประโยชน์โดยชาวบ้านแทนพระ หมู่ที่ 3 ตำบลหนองคู ในการปลูกข้าวนาปี และปลูกพืชผักทั่วไป

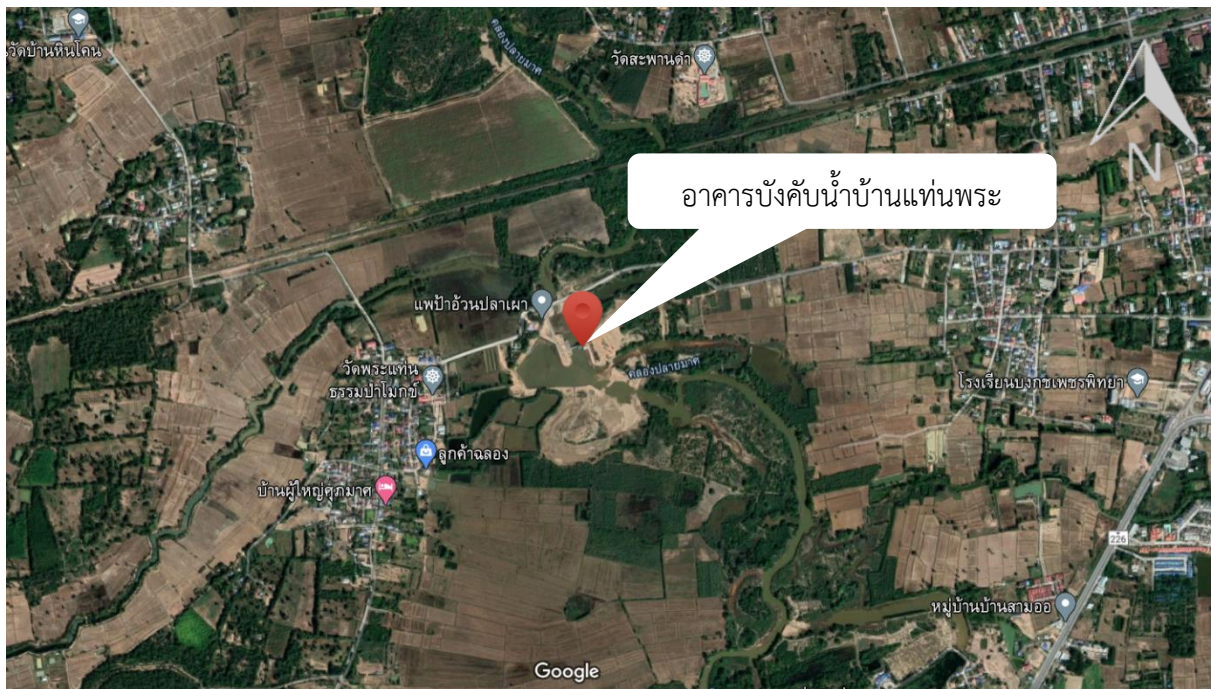
ภาพประกอบ



ภาพที่ 14.6.1-14.6.3 อาคารบังคับน้ำบ้านแทนพระ สภาพใช้งานได้ปกติ



ภาพที่ 14.6.4-14.6.5 บริเวณอาคารบังคับน้ำบ้านแทนพระ มีปริมาณน้ำค่อนข้างน้อย



ภาพที่ 14.6.6 แผนที่แสดงที่ตั้งแหล่งน้ำ อาคารบังคับน้ำบ้านแทนพระ ตำบลหนองคู อำเภอลำปลายมาศ จังหวัดบุรีรัมย์



ภาพที่ 14.6.7 แผนที่แสดงรายละเอียดแหล่งน้ำ อาคารบังคับน้ำบ้านแทนพระ ตำบลหนองคู อำเภอลำปลายมาศ จังหวัดบุรีรัมย์